




RAHVUS-
ARHIIV

Ehitusprojektid ja joonised enne 1940. aastat

Maive Piik

Uurijatund, 13.03.2024

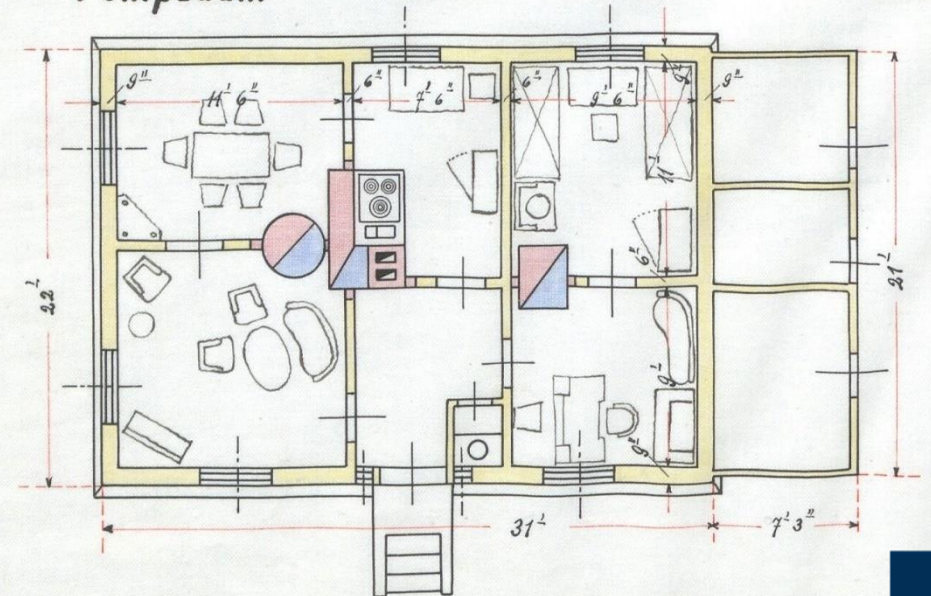


Tänased teemad


- Ehitusalased õigusnormid ja tavad
- Milliseid projekte ja jooniseid arhiivi kogudes leidub? Kuidas neid „lugeda“?
- Kuidas AIS-ist projekte otsida?




Põhiplaan.







Seadus ja praktika



Seadus ja praktika

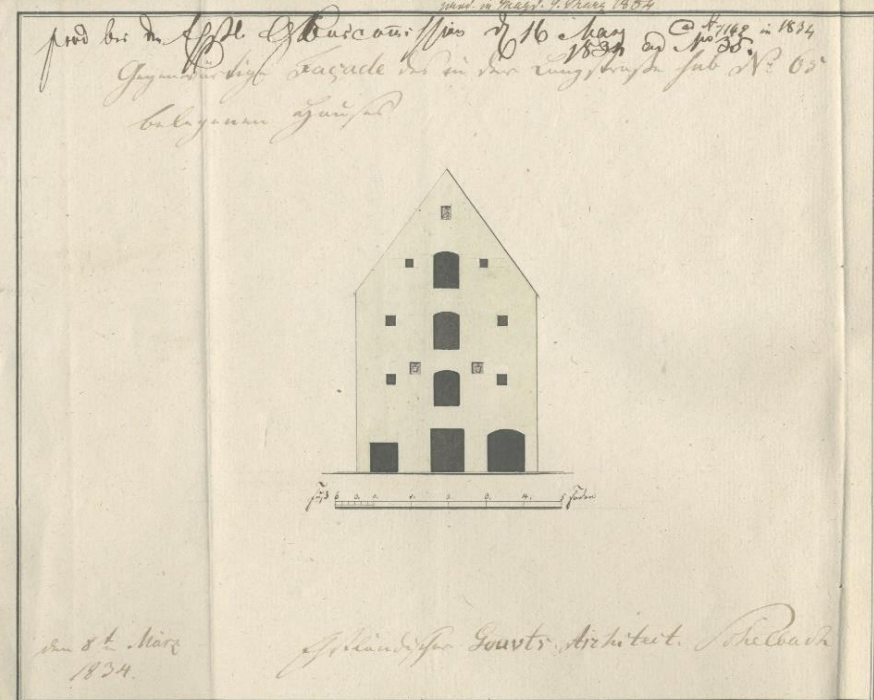
- **Enne 18. sajandi algust** linnaehitus üsna stiihiline
- **Peeter I valitsemisajal** täpsemad ehitusnormid linnades, sh **tüüpprojektid**
- **Elamute** puhul tüüpfassaadid

NB! Tallinnas hakati väljaspool vanalinna ehitusprojekti nõudma 1825. aastal. Linnades piisas hoovimajade puhul 1877. aastani vaid asendiplaanist. Tüüpprojektid kehtisid vaid linnaelamutele.

- Fassaadieeskujude järgimise kohustus **kuni 1858**

Epi Tohvri. Valgustusideede mõju Tartu arhitektuurikultuurile 19. sajandi alguses. Tartu 2009.

Anita Jõgiste. Klassitsistlike tüüpfassaadide ja värvilahenduste ajastu Tallinna vanalinnas 19. sajandi esimesel poolel. Bakalaureusetöö. Tallinn 2012.



Seadus ja praktika

- **1877** järelevalve pidamine ehitustegevuse üle linnavalitsuste kohustuseks, sh hakkasid **omavalitsused projekte kinnitama**; sama EV ajal
- Kuni 1917 projekti kinnitamine = ehitusluba
- Osa projekte jäi ainult paberile või realiseerusid muudatustega
- **Enamik taluhooneid** ehitati enne 1940. aastat projektita

Проектъ сей разсмотрѣнъ и одобренъ Строительнымъ Отдѣленіемъ Лифляндскаго Губернскаго Правленія по протоколу отъ 7 Октября 1887 года за № 623 и утверждается съ тѣмъ, чтобы при постройкѣ соблюдаемы были все законы установленныя строительныя правила.

Губернаторъ Зинин
Губернскій Инженеръ Кривцовъ
Губернскій Архитекторъ Мамъ
Старшій Директоръ-производитель Едунинъ

Tartu linnavalitsuse otsusel 11. maist 1934
on käesolew ehitus-projekt kinnitatud ja ehitamine selle projekti järele lubatud. 253.
Tempel- ja kantseleimaks tasutud.
Tartus, „12. mail 1934“ № 2983.
Linnapää: alok
Linnasekretär: G. M. Mägi

Seadus ja praktika

- Linnades/alevites **ehitusmäärused**
- Ehitusalased **käsiraamatud ja juhendid**

Bauordnung für die Stadt Reval und derer Vorstädte. Reval 1825.
(EAA.291.1.3814)

Tartu ehitusseadlus, mille järrele Tartu elanikud oma ehitused
peavad toimetama. 1882. (EAA.1880.1.75)

Dorpatier Bau-Ordnung. Dorpat 1885. (EAA.1880.1.76)

Обязательныя постановленія по строительной части въ г. Перновѣ.
1897. (ERA.3799.1.1859)

Jõgeva alevi ehitusmäärus. Riigi Teataja, 18.11.1930.

C. von Rosen. Ehituskäsiraamat maaomanikele Eesti- ja Liivimaal.
Eesti Kunstiakadeemia 2016. *Originaal saksa keeles, 1851!*

Практическое руководство для ремонта и содержания казенных и
общественных школьных зданий. Составил А. П. Кизельбаш. Рига 1894.
(EAA.1968.1.316)

**Ehitustööde tehnilised nõuded ja tingimused. Teedeministeriumi
ehitus-tehnika osakond. 1928.**

**Avalikkude algkoolide hoonete ehitamise määrus. Riigi Teataja nr
36, 25.04.1933.**

Tartu ehitusseadlus,

mille järrele Tartu elanikud oma ehitused peavad
toimetama.

(Tartu linna volikoguist antud ja seaduslikult kinnitatud linnade seadluse 103 art., punkt 1, 3,
4, 9, 10 ning 11 põhjusel.)

§ 1. Hoone ehitamise ehk parandamise aegu ei tohita uulitsaid ega
avalikuid platse mitte kaugemalt kui kõige enam poolest saadit tellingate ja
ehitusmaterjali alla võtta, ega teed seeläbi niimoodu kitsendada, et säält käima
ei pääse. Ainult siis kui hoone niisuguses kohas seisab, kus muidu võimalik
ei ole ehitada, lubatakse seda, aga ka siiski väga lühikese aja pääle ja mis
tarwis enne politseivalitsuse käest luba peab küsitama.

§ 2. Sõda-aiad, mis ehitamise, selle materialiga muu asjade pärast
uulitsalle ehk selle äärde tehakse, peavad tihilt laudadest ehk pindadest tarviliku
väravatega käimise tarwis valmistada. Nid olgu kõige vähem 6 jalga
kõrge, kus külles laternad ei tohi puududa ja kus plats lubab, peab ümberringi
kõige vähemalt kabe jala laiune jalgteed jätama. Töö juures ei tohita mitte
aidu rituda. Uulitsa pääl väljaspool aida ei ole luba mingisugust materjali
üles laduda ega seda sääl valmistada.

§ 3. Iga ehitamise juures, kus väljakaevamist ette tuleb ehk kus mööda-
minijatele midagi pääle võib kukkuda, peab platši ehk tellingate ümber aid
tehtama.

Dõsel peavad sääl igas kohas, kus käimine kartetaw on, wahid wälja,
ning kui pimedaks läheb, laternad põlema pandama.

Politsei peab kõwaste selle üle walwama, et selles kui ka 1. ja 2. § ära-
määratud eestkirjasid täieste täidetakse, ning üleastumise korral omalt poolt
tege ma, mis tarwis on.


§ 4. Emajõe kaldal peavad kõige vähemalt wiie sülla laiuselt priid
olema, kuhu ei majasid, aidu ega muud ehitada ei tohi.

Utspäinis awaliku kasu pärast võib linnaamet Emajõe kallast vähem kui
wiie sülla laiuselt pruukida lubada, nii et laewaõitjatelle ega puuvedajatele
sellest kahju ei tule.

§ 5. Nende kruntplatside pääle, kus mitte tarwilist hoowi ruumi ega
sissetõutu võimalik ei ole jätta, ei tohi midagi ehitada. Lahtised hoowi sisse-
käigud ei tohi mitte alla 10 jalga laiuti ja kangialused teed, mis majade alt
läbi käiwad (s. o. kivi majade juures) ei tohi alla 9 jalga laiuti ja 10 jalga
kõrguti olla ning peavad kunni maja sinisui ulatama. Kangialused käigud
peavad wõlwitud olema. Kahelordse maja hoowi ei tohi mitte vähem kui 3
sülda pikuti ja 3 sülda laiuti olla, enam kui kolmelordse maja hoowi peab kõig
vähemalt 4 sülda igapidi möõtma. Maha arwatud wõiwad saada, näituse
klaasiga prügitatud hoowid, kui maja täieste kivist on.



Projektid ja joonised



Projektid ja joonised

- Laiali väga paljudes fondides
- **Füüsiliselt:** eri mõõtudes ja alusmaterjalil (paber/kalka/paber-tekstiil), koloreeritud/mustvalge, ühel lehel/x lehel
- **Sisult:** ehitus-, ümber-, juurdeehitusprojekt, fassaadi muutmise või taastamisprojekt, tehnovõrkude ja tehnilised joonised, inventariseerimis- ehk mõõtmisjoonised; originaal/koopia/eskiis
- **Projekti/joonise lisad:** eksplikatsioon e tingmärkide seletus, seletuskiri, eelarve, hindamisdokumendid, kirjavahetus, krundiplaan



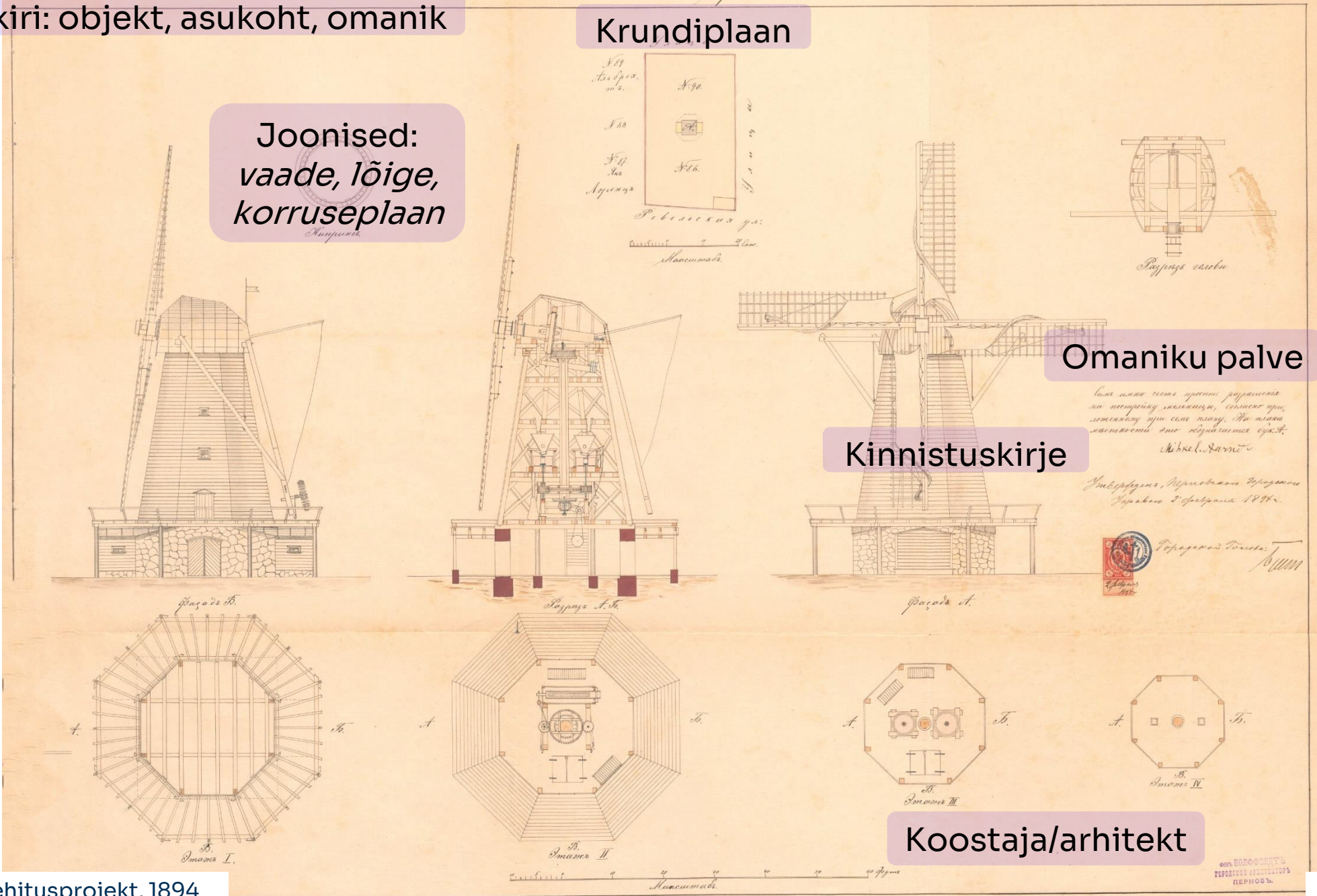
Планъ для постройки мельницы въ старомъ Перновѣ на Ревельской улицѣ №56. №90.
для Господина М. Ареня.

1.

Pealkiri: objekt, asukoht, omanik

Krundiplaan

Joonised:
vaade, lõige,
korruseplaan



Omaniku palve


Kinnistuskirje

Koostaja/arhitekt



N^o 1.

Vorder Fagade.

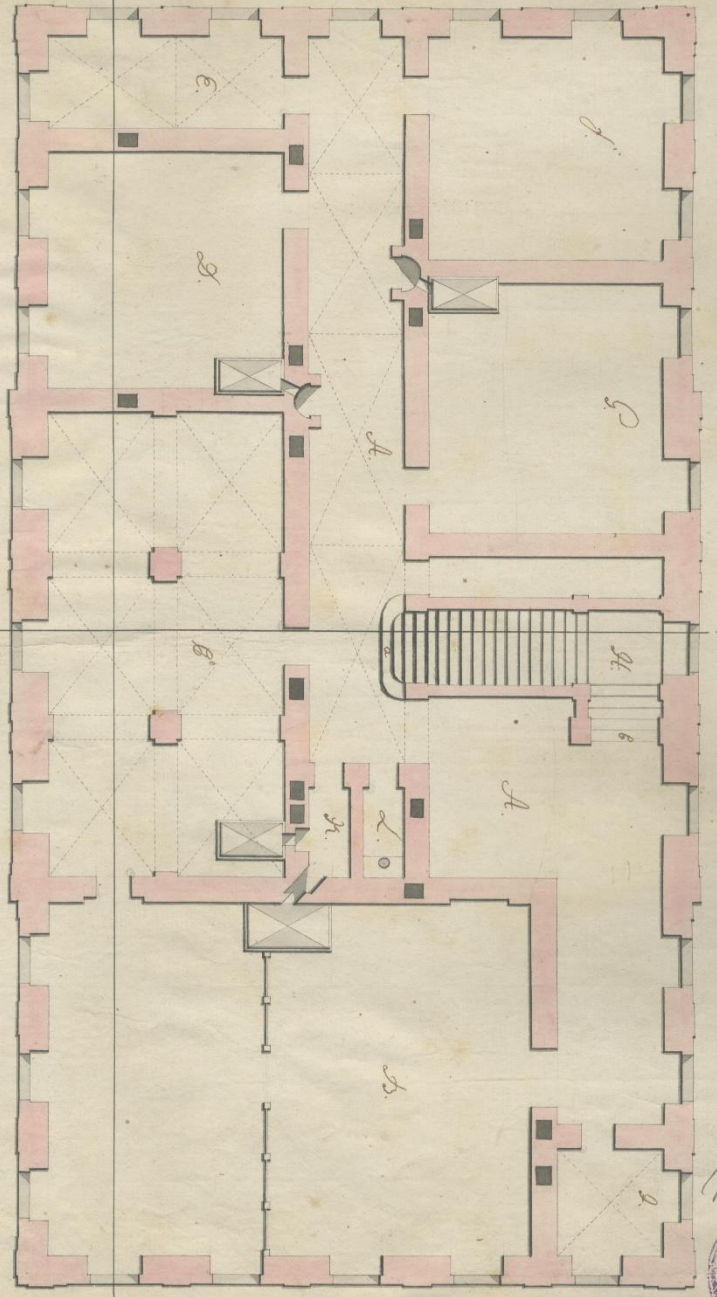


F28.
Suppl. IV.



100
80
60
40
20
0

100
80
60
40
20
0



Rechte Eilage

F23.
Suppl. IV.



EAA.995.1.6848

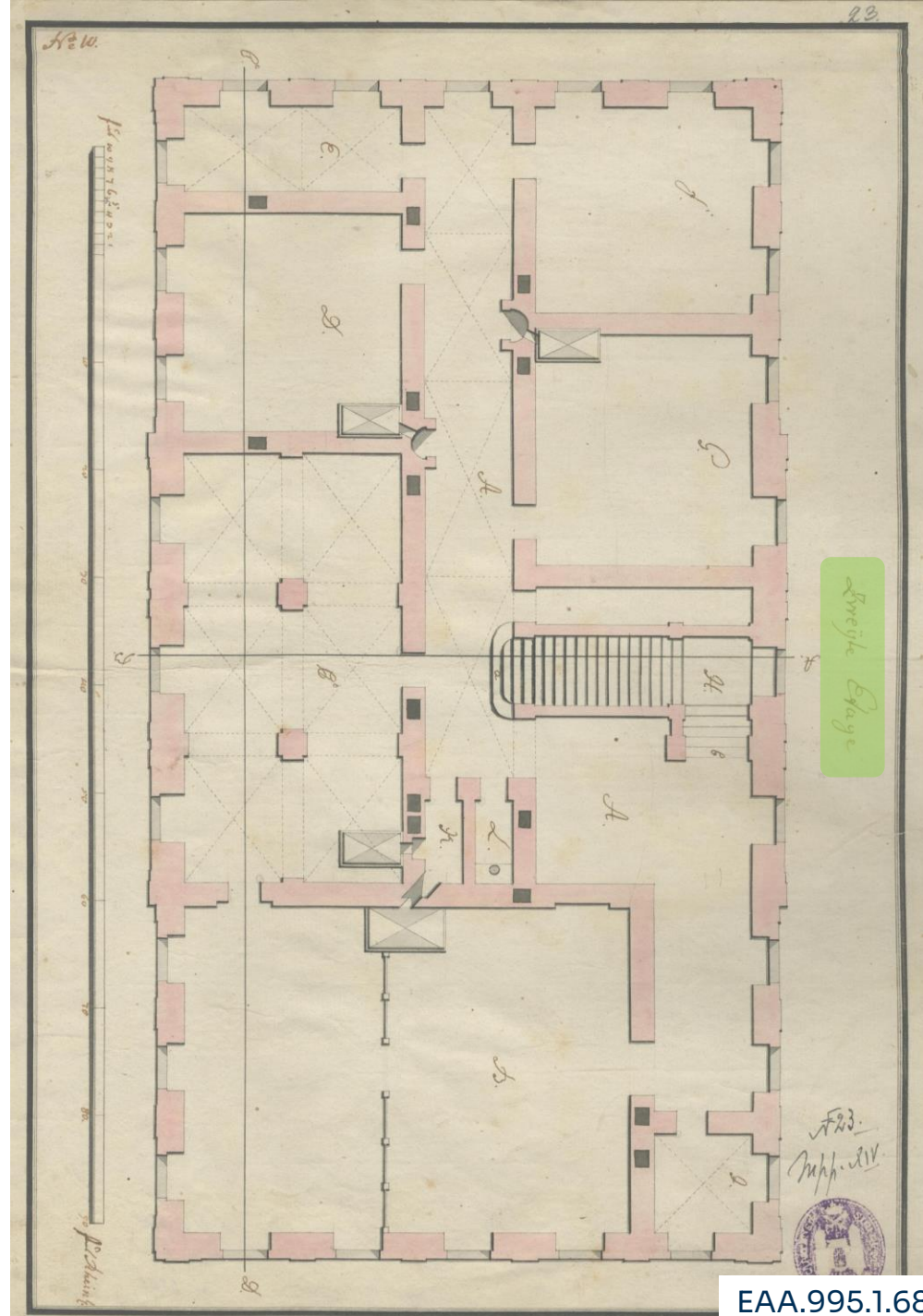



Tartu raekoda, 1781

- J. Ringen-Raum, Länge 11 $\frac{1}{2}$ breit 6 $\frac{1}{2}$ Fuß.
- K. Ring, Länge 11 $\frac{1}{2}$ breit 10 $\frac{1}{2}$ Fuß.
- L. Secret, Länge 7 $\frac{1}{2}$, breit 5 $\frac{1}{2}$ Fuß.
- a. Austritt.
- b. Auftrieb.

Der zweite Etage

- A. Der Raum für die zweite Etage.
- B. Der große Saal, Länge 11, breit 30 Fuß.
- C. Das Archiv, Länge 19 $\frac{1}{2}$ breit 20 $\frac{1}{2}$ Fuß.
- D. Für die Bibliothek hinter der Kirche, Länge 20, breit 20 $\frac{1}{2}$ Fuß.
- E. Gemälde, Länge 20 $\frac{1}{2}$ breit 10 Fuß.
- F. Depositen-Raum, Länge 20 $\frac{1}{2}$ breit 19 Fuß.
- G. Haupt-Treppen, Länge 21 $\frac{1}{2}$ breit 20 $\frac{1}{2}$ Fuß.
- H. Loggia.
- I. Gemälde, Länge 9, breit 9 Fuß.
- K. kleiner Ring, Länge 8, breit 3 $\frac{1}{2}$ Fuß.
- L. Secret, Länge 6, breit 3 $\frac{1}{2}$ Fuß.
- a. Austritt.
- b. Auftrieb.




Brotkammer

F. 23.
Suppl. III.



Otsimine AIS-is



Otsimine: probleem

Ehitusjoonised on **sageli „peidus“**

- toimiku pealkiri *Projektid, Hoonete plaanid, Ehitusprojekti kinnitamine* vmt
- pealkiri vene või saksa keeles
- pealkirjas esinev aadress, kinnistu nr või omaniku nimi on endine



[← Tagasi](#)

Arhiiv: EAA.2623 - Tartu linnavalitsus

[Allarhiiv: Linnavalitsus](#)

>

[Allarhiiv: Kantselei](#)

>










[Sari: Projektid ja plaanid](#)

>

Säilik: EAA.2623.1.143 Строительные планы

Sulge arhiivipuu



-  Säilik: EAA.2623.1.139 Строительные планы
-  Säilik: EAA.2623.1.140 Строительные планы
-  Säilik: EAA.2623.1.141 Строительные планы
-  Säilik: EAA.2623.1.142 Строительные планы
-  Säilik: EAA.2623.1.143 Строительные планы
-  Säilik: EAA.2623.1.144 Строительные планы
-  Säilik: EAA.2623.1.145 Строительные планы
-  Säilik: EAA.2623.1.146 Строительные планы
-  Säilik: EAA.2623.1.147 Строительные планы

Andmed

Allüksused

Põhiandmed

Tasand	Säilik
Leidandmed	EAA.2623.1.143 ▾
Pealkiri	Строительные планы
Piirdatumid	1903
Uurimissaal	Tartu uurimissaal

[< Tagasi](#)

Arhiiv: EAA.3569 - Pärnu linnavalitsus

[Allarhiiv: Linnavalitsus](#) >

[Allarhiiv: 1. Kantselei](#) >

[Sari: 16. Kaardid, plaanid, projektid ja toimikud linna ehitustööde kohta](#) >

[Allsari: Elumajade ja kõrvalhoonete ehitusplaanid ja projektid](#) >

[Allsari: Posti tänav \(Kleine Poststraße\)](#) >

Säilik: EAA.3569.2.1677 Plan eines Wohnhauses sub Nr. 189 für Jakob Baum

Sulge arhiivipuu



Andmed


Allüksused


Põhiandmed


Tasand	Säilik
Leidandmed	EAA.3569.2.1677 
Pealkiri	Plan eines Wohnhauses sub Nr. 189 für Jakob Baum
Piirdatumid	1906
Ainese keel ja kirjaviis	Keel saksa
Uurimissaal	Tartu uurimissaal


 ☰  Allsari: Pilli tänav (Pillenstraße)

 ☰  Allsari: Possieti tänav (Poßjetsstraße)


 ☰  Allsari: Posti tänav (Kleine Poststraße)


 ☰  Säilik: EAA.3569.2.1677 Plan eines Wohnhauses sub Nr. 189 für Jakob Baum

 ☰  Säilik: EAA.3569.2.1678 Plan einer Waschküche sub Nr. 189 für Jakob Baum

 ☰  Säilik: EAA.3569.2.1678a Plan eines Wohnung sub Nr. 185d für F. Dertjews Erben

 ☰  Säilik: EAA.3569.2.1679 Plan eines Wohnhauses für Elistratow

 ☰  Säilik: EAA.3569.2.1680 Plan einer Waschküche sub Nr. 175 für Fabricius

 ☰  Säilik: EAA.3569.2.1681 Plan eines Wohnhauses sub Nr. 172/88 für Filin


[< Tagasi](#)

Arhiiv: EAA.1286 - EELK Paistu kogudus

Allarhiiv: II Kirikueestseisja. Kirikunõukogu > Sari: 7. Juriidilised aktid > Säilik: EAA.1286.1.207 Kiriku remonttööde ja oreli ehitamise lepingud, plaanid j...

Sulge arhiivipuu



Allarhiiv: I Pastori kantselei

Allarhiiv: II Kirikueestseisja. Kirikunõukogu

Sari: 1. Seadusandlikud aktid

Sari: 2. Protokollid

Sari: 4. Kirjavahetus

Sari: 5. Registratuurraamatud

 Sari: 6. Arvepidamisraamatud ja -dokumendid. Kirikumaade kirjeldus.
Vakuraamatud

Sari: 7. Juriidilised aktid

Säilik: EAA.1286.1.206 Vakuraamatud ja rendilepingud kirikumaade rentnikega

Säilik: EAA.1286.1.207 Kiriku remonttööde ja oreli ehitamise lepingud, plaanid ja eelarved

Säilik: EAA.1286.1.208 Piiritülide raamat

Säilik: EAA.1286.1.209 Kalmistu väravaportaali ja värava, kabeli ning välikantsli plaanid, ehitusleping ja eelarved


Andmed

Allüksused

Põhiandmed

Tasand	Säilik						
Leidandmed	EAA.1286.1.207 ▼						
Pealkiri	Kiriku remonttööde ja oreli ehitamise lepingud, plaanid ja eelarved						
Piirdatumid	1816-19.05.1912, 1930						
Ainese keel ja kirjaviis	Keel eesti saksa						
Kogused	<table border="1"> <thead> <tr> <th>Tüüp</th> <th>Kogus</th> </tr> </thead> <tbody> <tr> <td>Säilikute arv</td> <td>1</td> </tr> <tr> <td>Lehtede arv</td> <td>20</td> </tr> </tbody> </table>	Tüüp	Kogus	Säilikute arv	1	Lehtede arv	20
Tüüp	Kogus						
Säilikute arv	1						
Lehtede arv	20						





Die Höhe des Altarbaues ist 10 Fuß 3 Zoll die Breite 5 Fuß 11 Zoll die Tiefe des Altarbaues 2 Fuß 10 Zoll

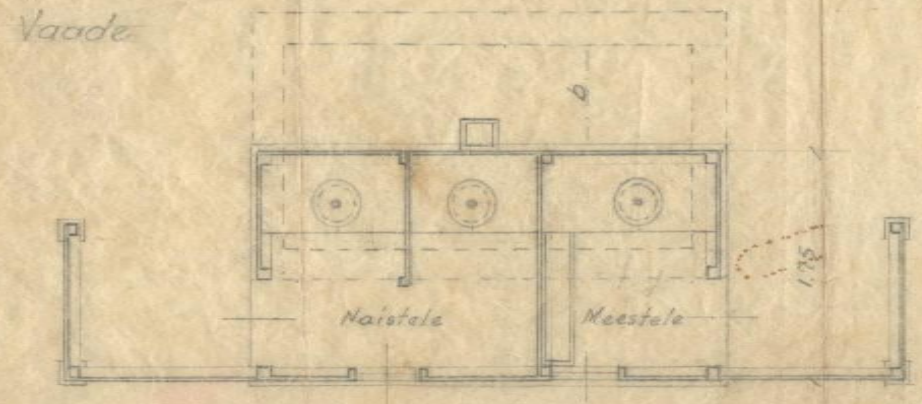
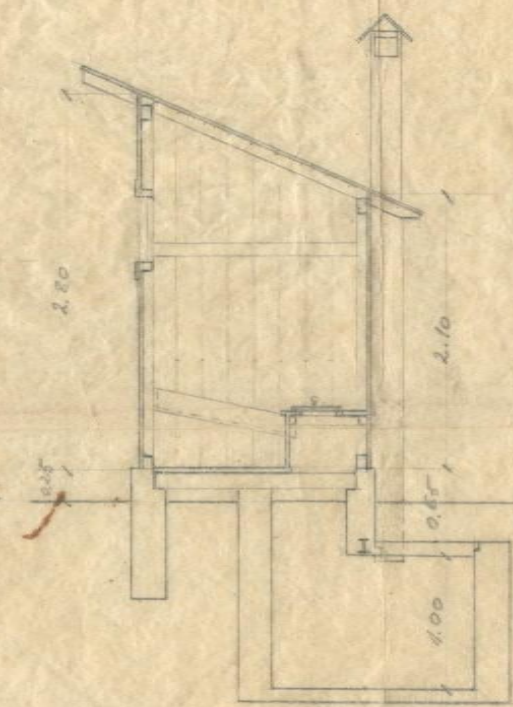
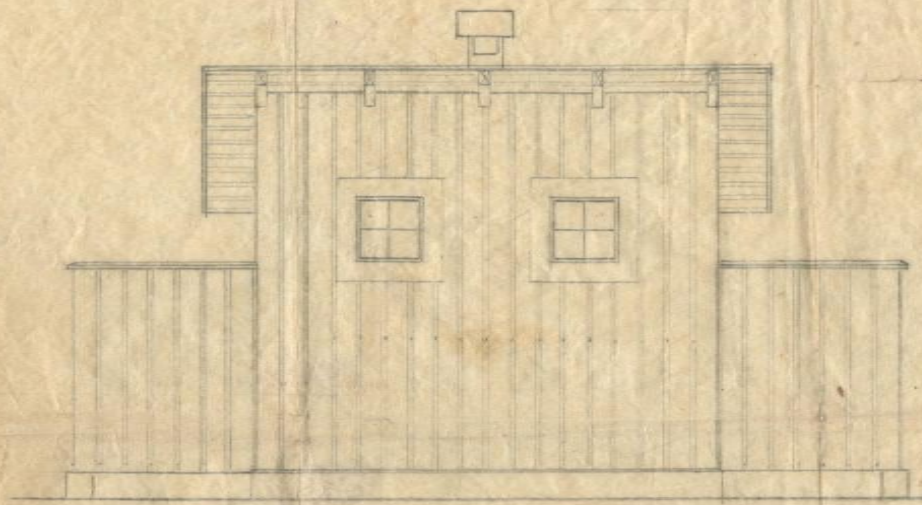
Paistu Maarja kiriku altar, 1850ndad



15

Paistu koguduse väljakäikukoha kavand

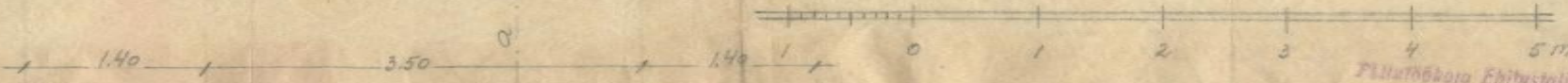
Paistu kiriku juures



Lõige a-b

M. 1:50

H. Viisberg



Plüüroödeaja Ehitustalitsa
Alluandimaa ehitusnõuand

Paistu kirikuaia asuv väljakäik, 1930ndad



Otsimine: probleem

Ehitusjoonised on **sageli „peidus“**

- toimiku pealkiri *Projektid, Hoonete plaanid, Ehitusprojektide kinnitamine* vmt
- pealkiri vene või saksa keeles
- pealkirjas esinev aadress, kinnistu nr või omaniku nimi on endine
- projekte leidub ka kirjavahetuse vmt toimikutes, pealkiri sageli seotud kinnisvaraga




[< Tagasi](#)

Arhiiv: EAA.2100 - Eesti Vabariigi Tartu Ülikool

Allarhiiv: Teaduskonnad, osakonnad, kabinetid > Allarhiiv: Majandusosakond > Sari: Toimikud > Säilik: EAA.2100.15.85 Toimik kodanliku õhukaitse teostamisest


















Sulge arhiivipuu

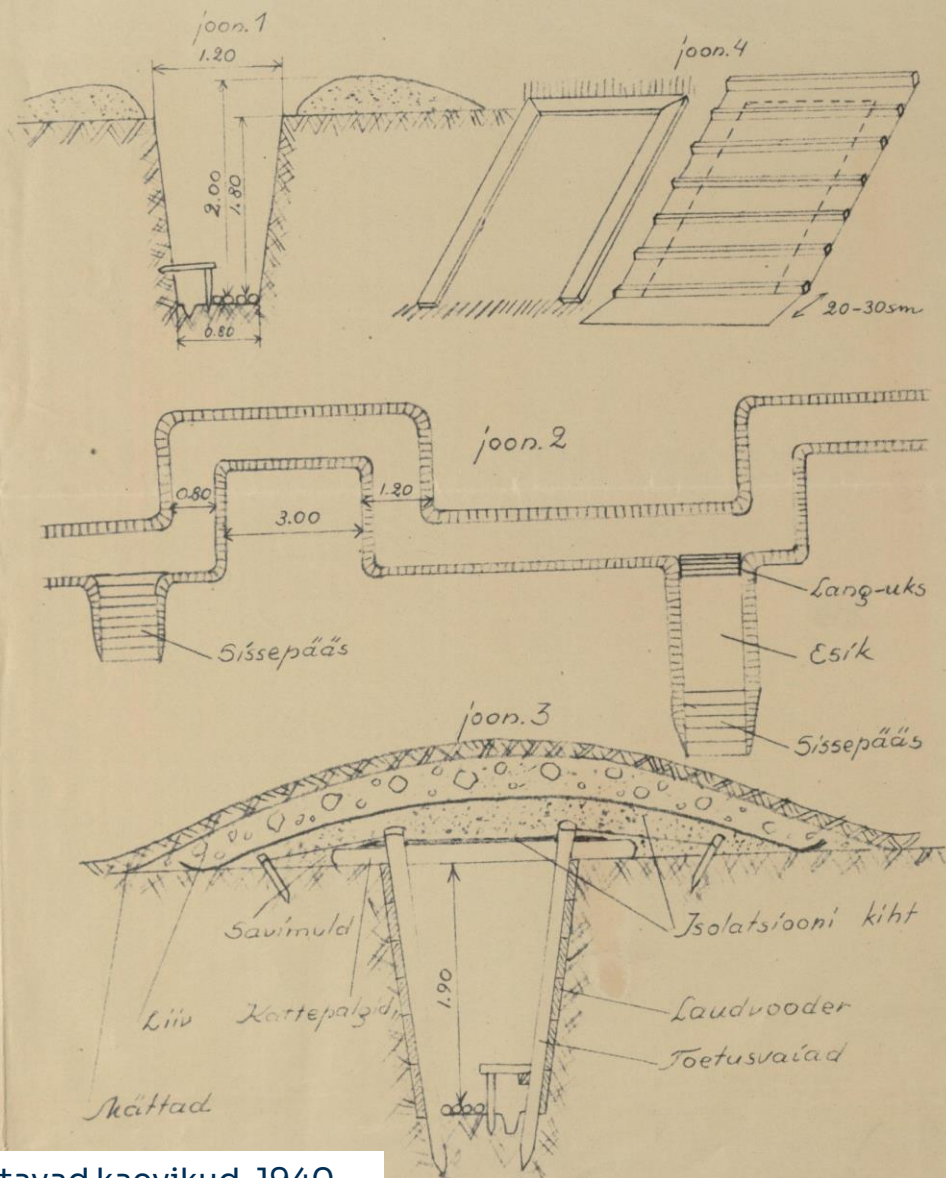

 Andmed

 Allüksused

Põhiandmed

Tasand	Säilik	
Leidandmed	EAA.2100.15.85	
Pealkiri	Toimik kodanliku õhukaitse teostamisest	
Piirdatumid	07.11.1938-08.07.1944	
Kogused	Tüüp	Kogus
	Lehtede arv	429
Uurimissaal	Tartu uurimissaal	

-   **Sari:** Eelarved, aruanded, lepingud ja kirjavahetus ehitus- ja remonttööde asjus
-   **Sari:** Kinnisvarade ostu-müügi ja rendilepingud ning kirjavahetus ja muud dokumendid kinnisvarade asjus
-   **Sari:** Kirjavahetus
-   **Sari:** Registratuurraamatud
-   **Sari:** Arvepidamisraamatud ja -dokumendid
-   **Sari:** Inventari- ja materjaliraamatud
-   **Sari:** Toimikud
 -  **Säilik:** EAA.2100.15.85 Toimik kodanliku õhukaitse teostamisest
 -  **Säilik:** EAA.2100.15.87 Toimik tasuta raviõiguse kohta
 -  **Säilik:** EAA.2100.15.88 Toimik ravikulude tasunormide asjus



- 1 -

Juhiseid kaevikute valmistamiseks.

- 1) Kaeviku asukoht. Kaeviku kaugus suurematest hoonetest ei tohi olla alla 100 m., et vältida hoone hävinemisel rusude alla mattumist. Väga soovitatav on kaevikud asetada pikema küljega risti vastase kallale-tungi arvatavale suunale, millega pommide pihtamisohu tunduvalt vähe-neb.
- 2) Suurus oleneb kaitstavate inimeste arvust. Ühe inimese kohta tuleb arvestada 1 jooksev meeter kaevikut, millist normi võib vajaduse korral vähendada minimaalselt 2/3-le.
- 3) Ehituslikud tingimused. Kaeviku minimaalsügavus on 1,8 m. ja põhja laius 0,5 - 0,8 m. Küljed olgu võimalikult järsud, sest mida väiksem on kaeviku pealmine laius, seda piiratum on ka pommide ja nende kildude kaevikusse langemise võimalus. Väljaheidetavast mullast tuleb moodustada ühtlased, 0,20 - 0,50 m. kõrgused lamedad vallid mõlemal pool kaevikut (suurendavad kaitsevõimet ja hõlbustavad moondamise teostamist). Vt. joon. 1.

Et vältida juhusliku pihtamise puhul liiga suuri inimkaotusi, tuleb kaevikud teha kas lühikeste 4 - 8 m pikkuste järkudega või pike-ma murdjoonena, milles pikemad sirged osad ei ole mitte üle 8 - 10 m. ja lühemad üle 3 - 4 m (joon. 2).

Siledad või astmelised sisse- ja väljapääsud ehitatagu võimalikult kaeviku nurkadesse, ühtlasi ühendatagu üksikud kaevikutegrupid oma-vahel ühendusteedega (sügavad, kitsad kraavid).

Üksikute kaevikute vahemaa olgu küllaldaselt suur, et ühe hävine-misel ei puruneks pommi fugasstegevuse toimele ka teine (100 kg. lennupommide puhul - vähemalt 25 m).

Väheste liitevõimega pinnases (sõre liiv, rabe muld) tuleb kaevikute seinad varisemise vastu kindlustada vooderdamise teel (lauad, latid, puitlahandžikud jne.) Vooderdus surutakse tihedalt vastu kaeviku külgi jämedate (10 - 15 sm.) vaiade abil. Vaiade teritatud alumised otsad lüüakse kaeviku põhja, tõmbitsate (kõiest, soovitatavam traadist) abil pingutatakse vaiad tugevasti vastu kaeviku seinu. Tõmbitsate kinnitamise hõlbustamiseks laiendatakse vaiade ülemised otsad puukiilude sisselöömisega. Vaiade vahe olgu 1 m. Külvooderdus moodustatagu üksikutest lülidest (3-4 m), et kaeviku servale langev pomm kallaku vooderdust mitte pikalt ei purustaks.



[< Tagasi](#)

Arhiiv: ERA.R-115 - Eesti Tarvitajateühisuste Keskühisus

Sari: 4. Aktid, lepingud > Säilik: ERA.R-115.1.152 Kinnisvarade ostu-müügilepingud ja kinnistusaktid

Sulge arhiivipuu



Arhiiv: ERA.R-115 - Eesti Tarvitajateühisuste Keskühisus

- Sari: 1. Juhatuse koosolekute protokollid
- Sari: 2. Korraldused, ringkirjad
- Sari: 3. Tegevuskavad, aruanded, bilansid
- Sari: 4. Aktid, lepingud
 - Säilik: ERA.R-115.1.150 Revisjoniaktid ja protokollid
 - Säilik: ERA.R-115.1.151 Keemiatehase Orto sõjakahjude hindamisakt
 - Säilik: ERA.R-115.1.152 Kinnisvarade ostu-müügilepingud ja kinnistusaktid
 - Säilik: ERA.R-115.1.153 AS Ühisvara kinnisvarade ostulepingud. Väljavõtted Eesti Tarvitajate Keskühisuse kinnistusregistrist ja kinnisvarade plaanid
 - Säilik: ERA.R-115.1.154 Väljavõtted kinnistusregistrist Eesti Tarvitajate Ühisuste Keskühisuse kinnisvarade kohta

Andmed

Allüksused

Põhiandmed

Tasand

Säilik

Leidandmed

ERA.R-115.1.152

Pealkiri

Kinnisvarade ostu-müügilepingud ja kinnistusaktid

Piirdatumid

1917-1940

Kogused

Tüüp

Kogus

Lehtede arv

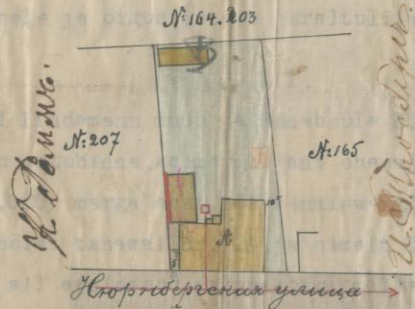
196

Uurimissaal

[Tartu uurimissaal](#)

Прому дозволенія построи́ти посылу проекту на прина́д
 лежущемъ мѣстѣ мѣстѣ №17 Ревельской части подъ Норрн-
 берской улицей подъ №207 деревянной двухъ этажной
 зданіемъ дома №165.

Ген. Инженеръ Густавъ Мюмбю
 Г. Губернаторъ



0 10 20 30 саж.

Прому дозволенія соединити по проекту канализацію
 к уличному каналу.

Этого проситъ постройщикъ и канализаціи-разсмотрѣнныя Ревельской
 Городской Управою въ записаніи отъ Губерн. с. г. и утверждены подъ
 указанными въ выписи изъ протокола за №2687. условіями
 Ревель, Городская Управа 1 июля 1900 года.

№ 2687

Городской Голова Цуца

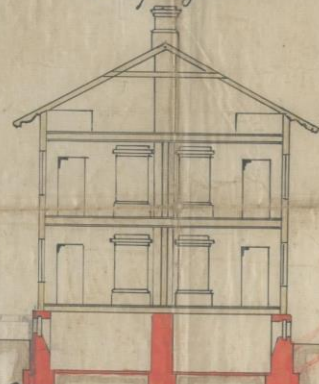
Городской Инженеръ Штоль

Городской Секретарь Косовъ

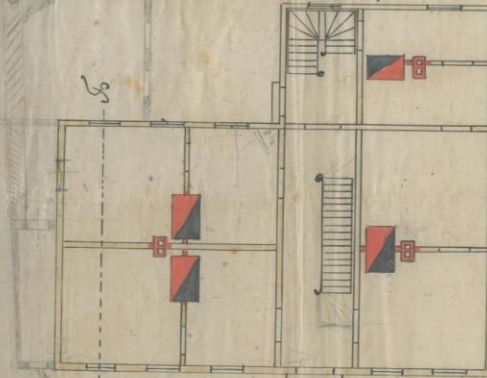
Фасады



Разрѣзъ Н. В.



Планъ 1^{го} и 2^{го} этажа



Инженеръ Артуръ Штоль Н. Косовъ
 7 6 5 4 3 2 1 саж.



Otsimine: soovitusel

Tee ära eeltöö!

Pärimus ja koduarhiiv + arhiiviallikad (abitekstid ja uurijatundide salvestused VAU-s (www.ra.ee/vau -> Arhiiviallikate kasutamine)

endised aadressid

talunimed ja nr, halduslik kuulumine

omanikud

kinnistu nr (krundi nr)

hoones tegutsenud asutused ja otstarve



Otsimine: soovitused

AIS-is kaks põhilist otsimeetodit

- üldine otsing

otsisõna *projekt/plaan* + aadress (+linn/alev) / talu nimi (+ nr) / kinnistu nr (+linn/mõis/vald) / omaniku perekonnanimi / asutuse või objekti nimi

- otsimine konkreetsest fondist

täpsemas otsingus välju täites **või** arhiivipuud mööda minnes



Üldotsing

Täpsem otsing

tähetorn plaan @-1940

Otsi



Üldotsingus saad otsingut laiendada, kui lisad sõna lõppu täрни (*). Otsing 'pariis*' leiab 'Pariisist', 'Pariisis', 'Pariisi' jne.



Näitan 1-2 tulemust 2st

Kuva lehel

20 ▾

#	Pealkiri ↕		Leidandmed ↕	Piirdateumid ↕	Tasand ↕	Uurimissaal ↕	Arhiiv ↕
1	Tähetorni plaanid		EAA.5374.1.358	1908-1929	Säilik	Tartu uurimissaal	Tartu Tähetorn
2	Tartu tähetorni plaanid		EAA.2100.11.143	1803-1821	Säilik	Tartu uurimissaal	Eesti Vabariigi Tartu Ülikool

Üldotsing

Täpsem otsing

pärnu ammende projekt @-1940

Otsi



Täpsema otsinguga saad poolikut sõna või fraasi otsida täрни (*) märgi abil, mis asendab ühe või mitu tähemärki. Nt "Kru*ern" leiab "Krusenstern", "Krusenstiern", "Krusenstjern" jm.



Näitan 1-20 tulemust 27st

« < 1 2 > »

Kuva lehel

20 ▾

#	Pealkiri ↕	 ↕	Leidandmed ↕	Piirdaatumid ↕	Tasand ↕	Uurimissaal ↕	Arhiiv ↕
1	Pärnu linna suvitushotelli projekti kavand. Merepuiestee kr. nr. 10 ja 11 end. H. Ammende suvimaja		ERA.T-10.4-1.1910	1927-1935	Säilik	Tallinna uurimissaal	Pärnu Linnavalitsuse ehitusosakond
2	Fotoalbum: Ammende villa Pärnus		EAM.1.2.43	1926, 1936	Säilik	Arhitektuurimuseum	Arhitektuur enne 1918. aastat
3	H. Ammende elamu Pärnus, Puškini pst 10, 11 (nüüd Mere pst 7) (keldri ja II korruse plaan, vaated). Arhitekt Frithiof Mieritz		EAM.1.2.11	1904	Säilik	Arhitektuurimuseum	Arhitektuur enne 1918. aastat
4	Plan eines Stalles und eines Nebengebäudes für Charlotte Ammende		EAA.3569.2.2175	1899	Säilik	Tartu uurimissaal	Pärnu linnavalitsus
5	Plan eines Stalles für C. Ammende		EAA.3569.2.2174	1885	Säilik	Tartu uurimissaal	Pärnu linnavalitsus



Pealkiri

винокуренн*



Dokumendi või selle kirjeldamise tasandi pealkiri

Alates

pp.kk.aaaa

Kuni

pp.kk.aaaa

Tulemuste piiramine ajavahemikuga

Uurimissaal

Vali asukoht



Peamine uurimissaal materjali ligipääsuks (säilikud ja arhivaalid)

Tasand

Vali tasand



Kirjeldused eri tasanditel: arhiivist kuni arhivaalini

Leidandmed

eaa.33.*



Andmed säilikute leidmiseks, haldamiseks, viitamiseks

Näitan 1-20 tulemust 217st



1

2

3



11

#	Pealkiri [↑]	[↑]	Leidandmed [↑]	Piirdatumid [↑]
1	Дело с планом винокуренного завода Рентельна в имени Сомпе		EAA.33.3.1846	1888
2	Дело с планом винокуренного завода Гарпе в имени Салл		EAA.33.3.1836	1888
3	Дело с планом винокуренного завода Мейера в имени Паидефер		EAA.33.3.1778	1888
4	Дело о постройке в имени Каппель Лиленфельдом винокуренного завода		EAA.33.3.1715	1887
5	Дело с планом винокуренного завода Врангеля в имени Куртна		EAA.33.3.1831	1888
6	Дело об утверждении плана постройки винокуренного завода в имени Арроваль В. Розена		EAA.33.3.2273	1900
7	Дело с проектом винокуренного завода Рубена в имени Грос-Саус		EAA.33.3.1986	1892

Pealkiri

Раппел*



Dokumendi või selle kirjeldamise tasandi pealkiri

Alates

pp.kk.aaaa

Tulemuste piiramine ajavahemikuga

Kuni

pp.kk.aaaa

Uurimissaal

Vali asukoht

Peamine uurimissaal materjali ligipääsuks (säilikud ja arhivaalid)

Tasand

Vali tasand

Kirjeldused eri tasanditel: arhiivist kuni arhivaalini

Leidandmed

eaa.33.*



Andmed säilikeute leidmiseks, haldamiseks, viitamiseks

Näitan 1-13 tulemust 13st

#	Pealkiri ↓	↓	Leidandmed ↓	Piirdatumid ↓
1	Дело о разрешении провизору Г. Т. Саат устройства техно-химической лаборатории в имени Раппель		EAA.33.3.2524	1906
2	Дело об утверждении плана на постройку помещения для мельницы и молотилки Иогана Вика в местечке Раппель		EAA.33.3.2438	1904
3	Дело о разрешении К. Мазингу открыть красильного в Раппеле		EAA.33.3.2244	1899
4	Дело об утверждении проекта Раппельской лютеранской церкви		EAA.33.3.2270	1900
5	Дело о разрешении А.Пертелю устройства кожевенного заведения на участке "Карья Марди" в Раппельской волости		EAA.33.3.3097	1913
6	Дело о разрешении открытия красильни А.Порту в волости Раппель		EAA.33.1.2811	1896-1897
7	Дело о разрешении открыть красильню Т.Майдеру в местечке Раппель		EAA.33.1.2820	1897



Otsimine: soovitused

AIS-is kaks põhilist otsimeetodit

- üldine otsing

otsisõna *projekt/plaan* + aadress (+linn/alev) / talu nimi (+ nr) / kinnistu nr (+linn/mõis/vald) / omaniku perekonnanimi / asutuse või objekti nimi

- otsimine konkreetsest fondist

täpsemas otsingus välju täites **või** arhiivipuud mööda minnes

NB! Ära väga kitsenda, kasuta julgelt *-i. Otsi ka vene ja saksa keeles ning erinevaid nimekujusid. Kas arhiivis on plaane sisaldav sari, ehitustegevusega seotud kirjavahetust, toimikuid kinnisvara kohta?




[< Tagasi](#)

Arhiiv: ERA.3175 - Kõpu Vallavalitsus

[Sari: 3. Kirjavahetus jm dokumendid](#)
[> Allsari: 3.1. Kirjavahetus jm dokumendid hariduselu ja koolikorralduse kohta](#)
[> Säilik: ERA.3175.1.271 Kirjavahetus Viljandi Maavalitsuse jt asutustega ja plaan...](#)

Sulge arhiivipuu



-  **Säilik:** ERA.3175.1.219 Kirjavahetus Haridusministeeriumiga, maa-alkkoolide ja Kõpu valla alkoolide hoolekogudega koolide tegevuse ja õpilaste kohta
-  **Säilik:** ERA.3175.1.244 Kirjavahetus Viljandi Maakonnavalitsuse Haridusosakonnaga ja Kõpu valla koolidega ning aruanded koolide tegevuse ja õpilaste kohta
-  **Säilik:** ERA.3175.1.268 Kirjavahetus Viljandi Maavalitsuse Haridusosakonnaga jt asutustega, aruanded ja ülevaated Suure-Kõpu valla koolide tegevuse ja õpilaste kohta
-  **Säilik:** ERA.3175.1.271 Kirjavahetus Viljandi Maavalitsuse jt asutustega ja plaanid Tipu koolimaja ehitamise kohta
-  **Säilik:** ERA.3175.1.272 Tipu koolimaja ehitustööde eelarve ja plaanid
-  **Säilik:** ERA.3175.1.273 Metsküla koolihoone plaan koos lisadega
-  **Säilik:** ERA.3175.1.292 Kirjavahetus asutuste ja isikutega ning aruanded valla koolide tegevuse ja õpilaste kohta; isikute avaldused vakantsetele õpetajakohtadele kandideerimiseks

Andmed

Allüksused

Põhiandmed

Tasand	Säilik
Leidandmed	ERA.3175.1.271 ▾
Pealkiri	Kirjavahetus Viljandi Maavalitsuse jt asutustega ja plaanid Tipu koolimaja ehitamise kohta
Piirdaatumid	10.05.1930-06.02.1931
Ainese keel ja kirjaviis	Keel eesti
Uurimissaal	Tallinna uurimissaal



[< Tagasi](#)

Arhiiv: ERA.3175 - Kõpu Vallavalitsus

[Sari: 3. Kirjavahetus jm dokumendid](#)
[> Allsari: 3.1. Kirjavahetus jm dokumendid hariduselu ja koolikorralduse kohta](#)
[> Säilik: ERA.3175.1.271 Kirjavahetus Viljandi Maavalitsuse jt asutustega ja plaan...](#)

Sulge arhiivipuu



-  **Säilik:** ERA.3175.1.219 Kirjavahetus Haridusministeeriumiga, maa-alkkoolide ja Kõpu valla alkoolide hoolekogudega koolide tegevuse ja õpilaste kohta
-  **Säilik:** ERA.3175.1.244 Kirjavahetus Viljandi Maakonnavalitsuse Haridusosakonnaga ja Kõpu valla koolidega ning aruanded koolide tegevuse ja õpilaste kohta
-  **Säilik:** ERA.3175.1.268 Kirjavahetus Viljandi Maavalitsuse Haridusosakonnaga jt asutustega, aruanded ja ülevaated Suure-Kõpu valla koolide tegevuse ja õpilaste kohta
-  **Säilik:** ERA.3175.1.271 Kirjavahetus Viljandi Maavalitsuse jt asutustega ja plaanid Tipu koolimaja ehitamise kohta
-  **Säilik:** ERA.3175.1.272 Tipu koolimaja ehitustööde eelarve ja plaanid
-  **Säilik:** ERA.3175.1.273 Metsküla koolihoone plaan koos lisadega
-  **Säilik:** ERA.3175.1.292 Kirjavahetus asutuste ja isikutega ning aruanded valla koolide tegevuse ja õpilaste kohta; isikute avaldused vakantsetele õpetajakohtadele kandideerimiseks

Andmed

Allüksused

Põhiandmed

Tasand	Säilik
Leidandmed	ERA.3175.1.271 ▾
Pealkiri	Kirjavahetus Viljandi Maavalitsuse jt asutustega ja plaanid Tipu koolimaja ehitamise kohta
Piirdaatumid	10.05.1930-06.02.1931
Ainese keel ja kirjaviis	Keel eesti
Uurimissaal	Tallinna uurimissaal

[< Tagasi](#)

Arhiiv: ERA.1108 - Haridusministeerium

Allarhiiv: Koolimajade plaanid ja projektid, kooliruumide teatelehed > Sari: 11. Viljandimaa > Säilik: ERA.1108.13.649 Kõpu vald, Tippu algkooli ehitus

Sulge arhiivipuu



- Säilik: ERA.1108.13.646 Käo vald, Soomevere algkool
- Säilik: ERA.1108.13.647 Käo vald, Vene algkool
- Säilik: ERA.1108.13.648 Kõpu vald, Metsküla algkool
- **Säilik: ERA.1108.13.649 Kõpu vald, Tippu algkooli ehitus**
- Säilik: ERA.1108.13.650 Kõpu vald, Suure-Kõpu algkool
- Säilik: ERA.1108.13.651 Lustivere vald, Aidu algkool
- Säilik: ERA.1108.13.652 Lustivere vald, Lustivere algkool
- Säilik: ERA.1108.13.653 Lustivere vald, Neanurme algkool


Andmed

Allüksused

Põhiandmed

Tasand	Säilik
Leidandmed	ERA.1108.13.649 ▾
Pealkiri	Kõpu vald, Tippu algkooli ehitus
Uurimissaal	Tallinna uurimissaal

Projekte sisaldavad arhiivid



Kubermanguvalitsuste asutused

EAA.33 - Eestimaa kubermanguvalitsuse ehitus- ja teedekomisjon

EAA.46 - Eestimaa kubermangu joonestuskoda **digitud**

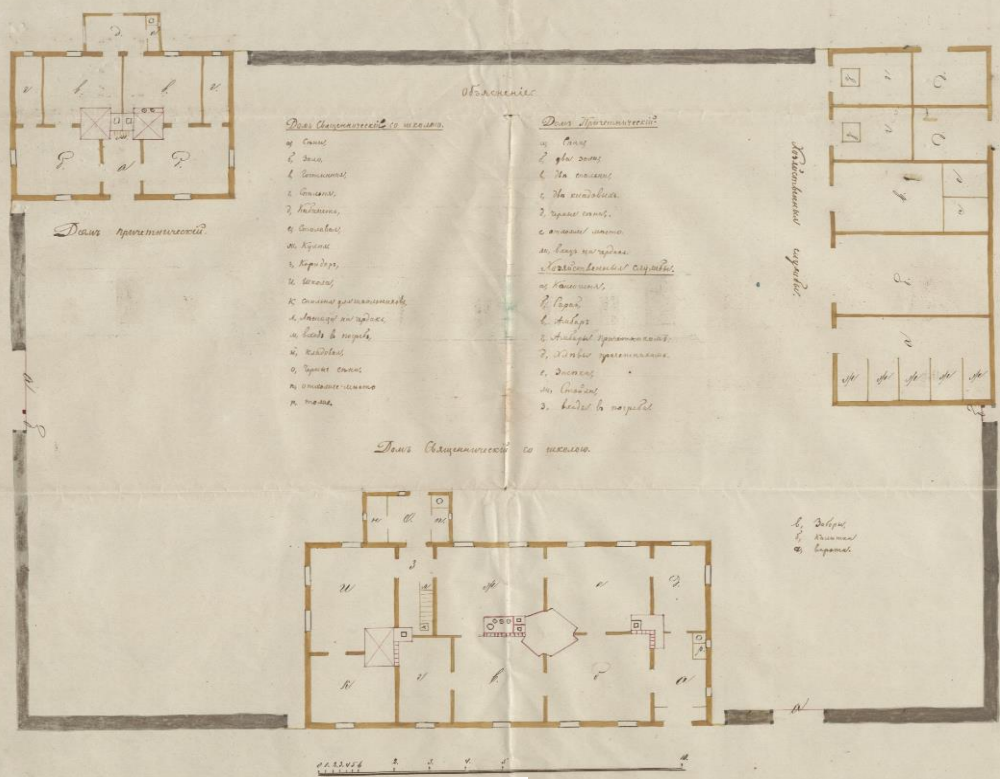
EAA.298 - Liivimaa kubermanguvalitsuse ehitusosakond **osaliselt digitud**

- 19. sajandi algus – 1877 (maal 1917)
- ühiskondlikud hooned (koolimajad, kirikud, kohtumajad, postkontorid, vanglad, kasarmud jt), kultuuri- ja lõbustusasutused (seltsimajad, kinod, tsirkused), tervishoiu- ja hoolekandeadasutused, tööstushooned ja töökojad, elamud ja kõrvalhooned (linn!), rajatised (sillad, väravad jt), tüüpprojektid
- enamasti pealkirjad vn k, vähem sks k
- paljud Lm projektid Läti ajalooarhiivis (LVVA.10)



План

Королевских приютов для детей, построенных в 1867 году, Лафлинской Губернии, Архангельского Уезда, Зуевского благочиния, на церковной земле, в казенной слободке Мунгова, на берегу реки.



Общая

Домъ приютителей

- Домъ воспитателей со школою
- а) спальня
 - б) кухня
 - в) столовая
 - г) ванная
 - д) туалетная
 - е) коридор
 - ж) кладовая
 - з) комната для воспитателей
 - и) комната для детей
 - к) комната для детей
 - л) комната для детей
 - м) комната для детей
 - н) комната для детей
 - о) комната для детей
 - п) комната для детей

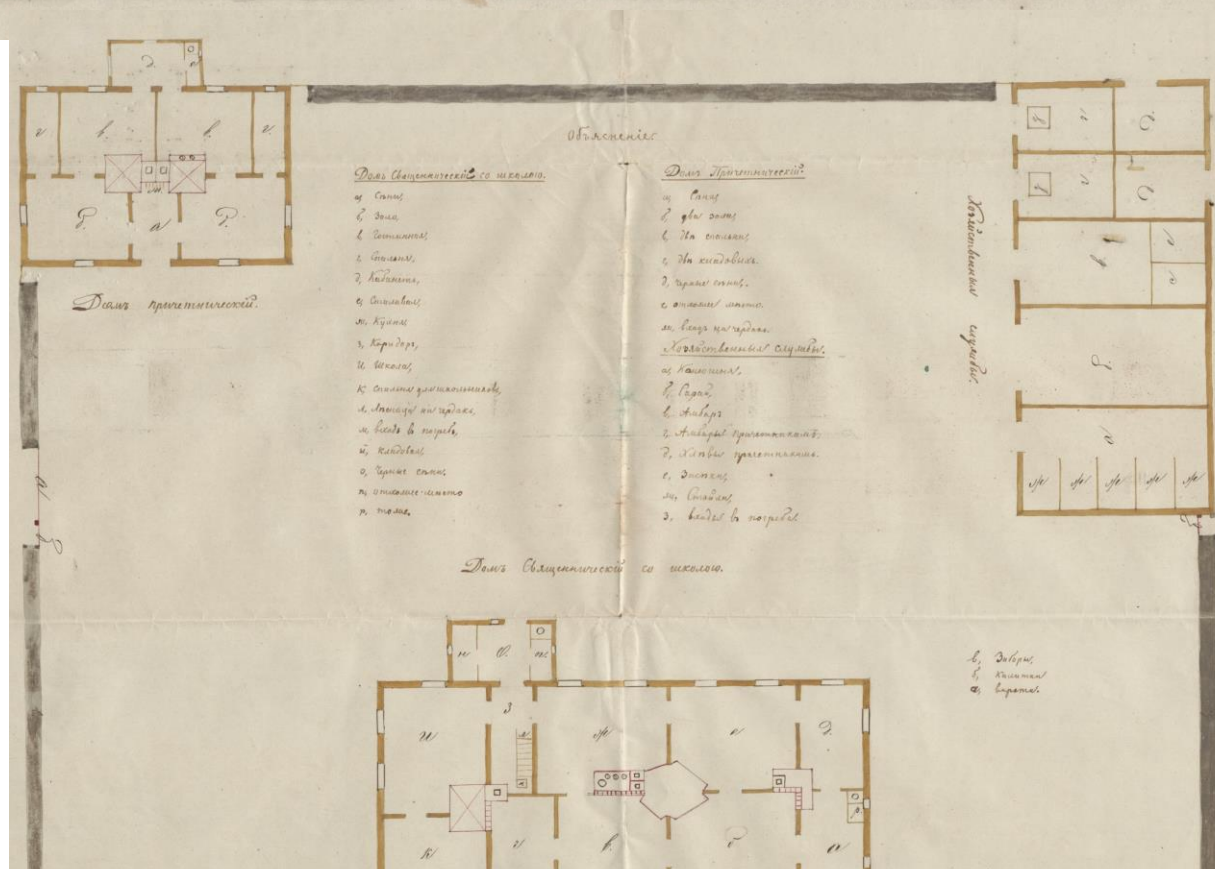
- Домъ воспитателей
- а) спальня
 - б) кухня
 - в) столовая
 - г) ванная
 - д) туалетная
 - е) коридор
 - ж) кладовая
 - з) комната для воспитателей
 - и) комната для детей
 - к) комната для детей
 - л) комната для детей
 - м) комната для детей
 - н) комната для детей
 - о) комната для детей
 - п) комната для детей

Кухня

Домъ воспитателей со школою

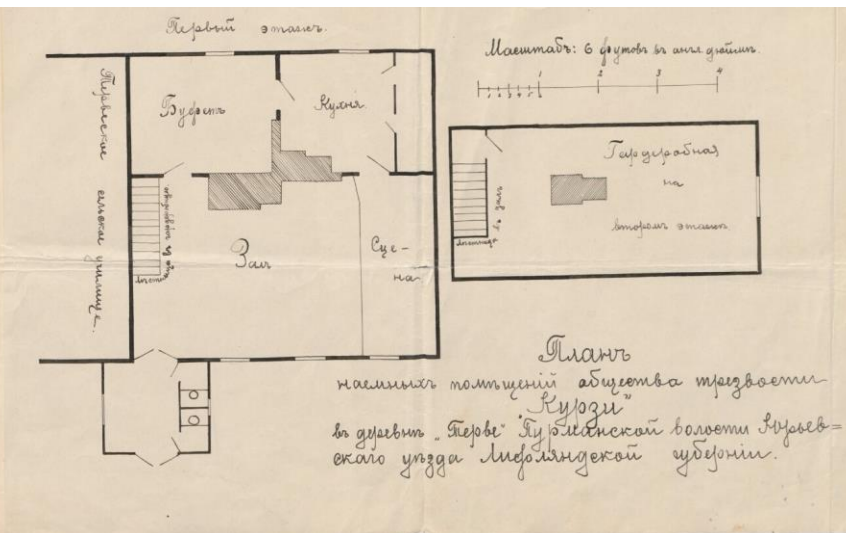
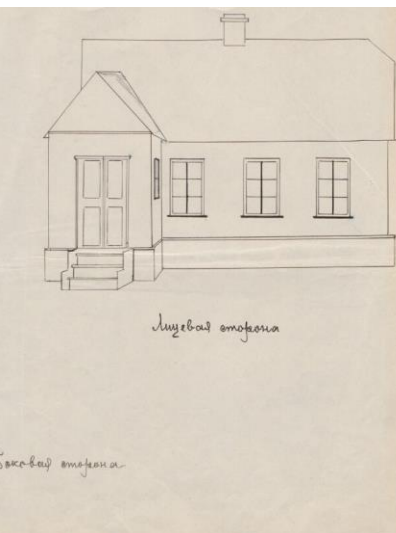
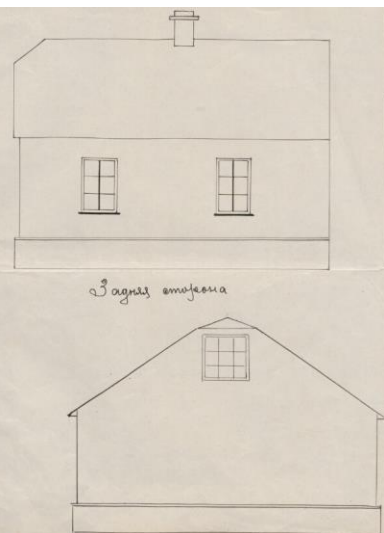
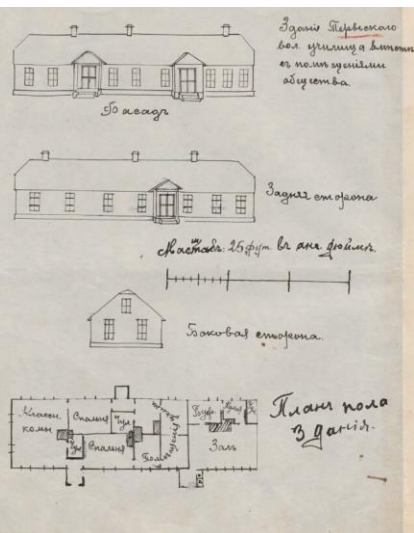
- а) спальня
- б) кухня
- в) столовая








Mõnnuste õigeusu preestri- ja koolimaja ning majapidamishoone, 1860ndad



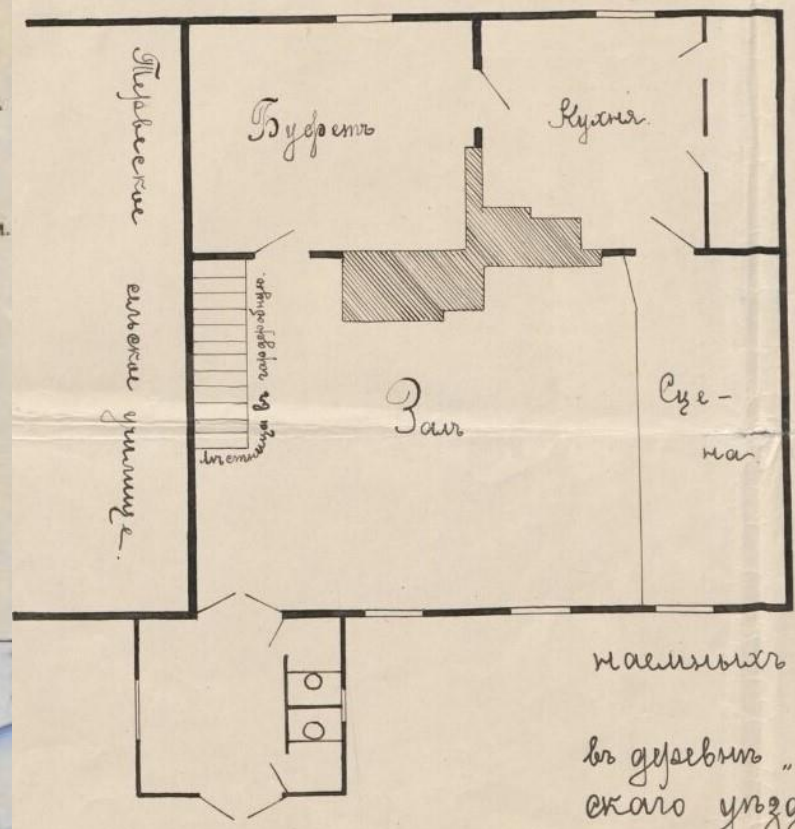


Дорога из Абеталена в Торве


- Условные знаки:
-  Дороги и дворы
 -  Башня
 -  Луг
 -  Сад и огор.
 -  Колодезь



Первый этаж.



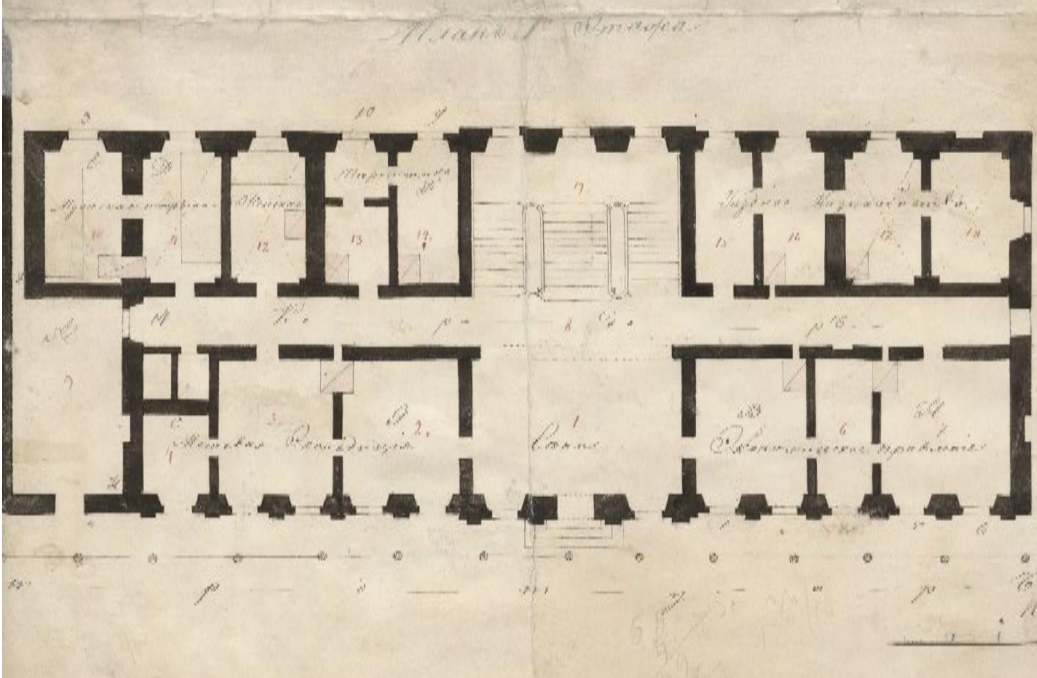
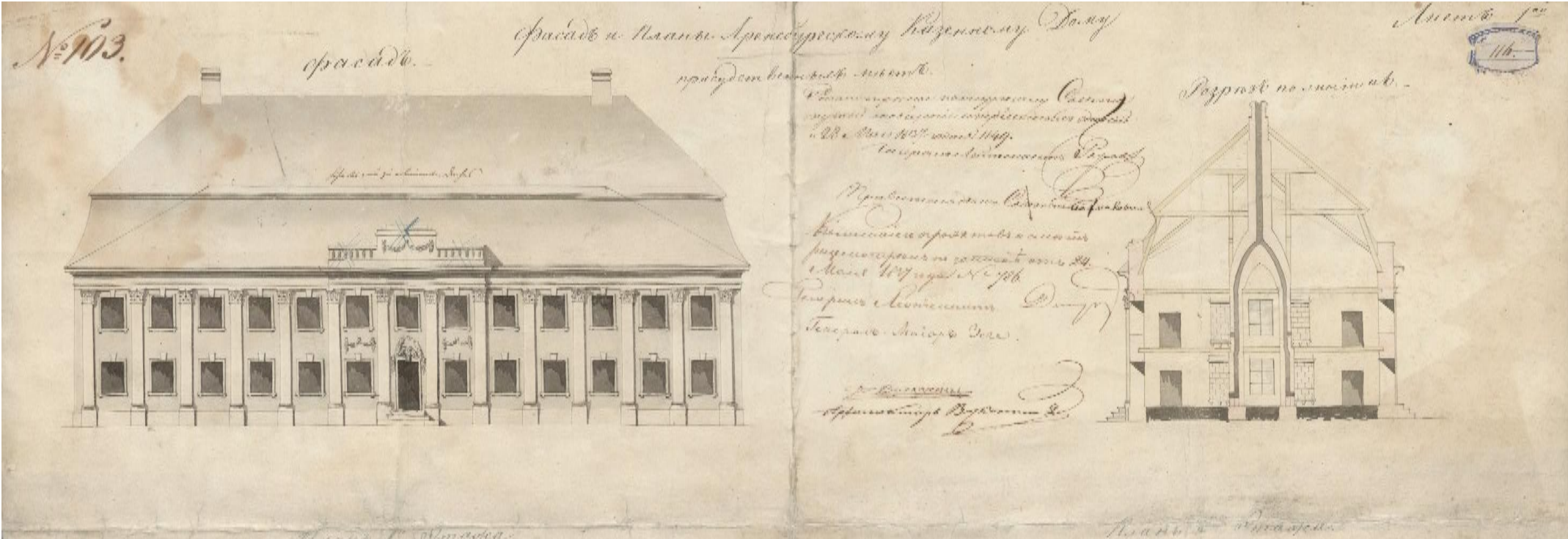
Масштабъ: 6 футовъ в англ. дюйм.



Планъ

наименьшей постройки общества трезвости
 "Курзи"
 в деревне "Перви" Туркманской волости Муром-
 ского уезда Московской губернии.





Kuressaare kohtumaja katuse ümberehitus, 1830ndad

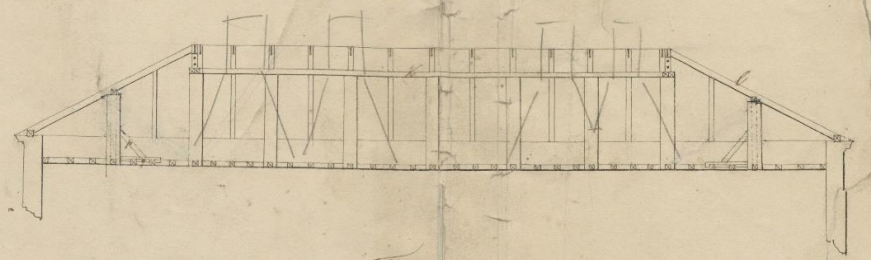


№106

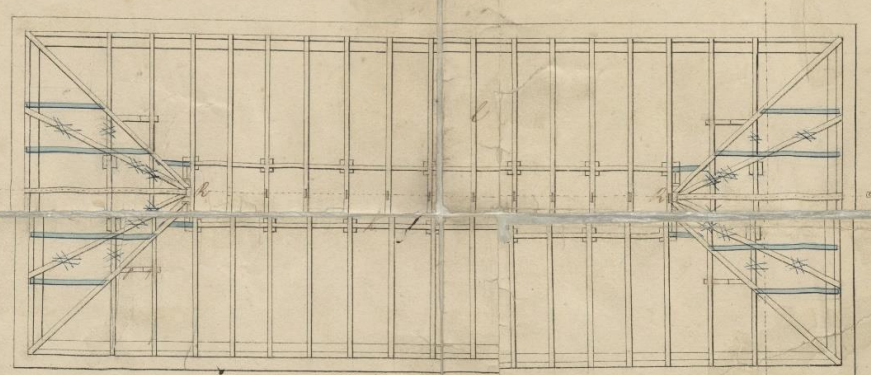
Строительная часть надъ дономъ въ перспективѣ и планѣ въ С. Александріи.
Разрѣзъ по линіи АБ.

117


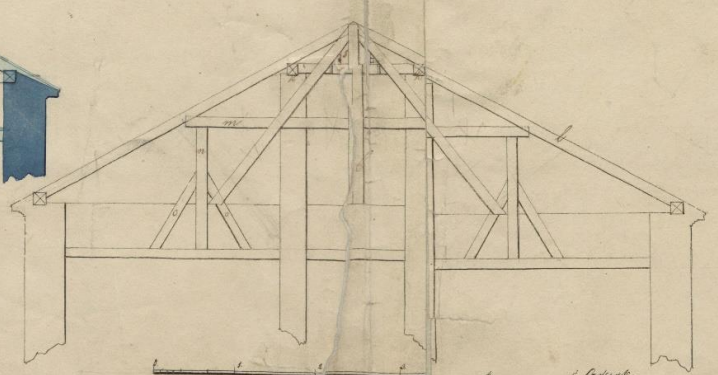
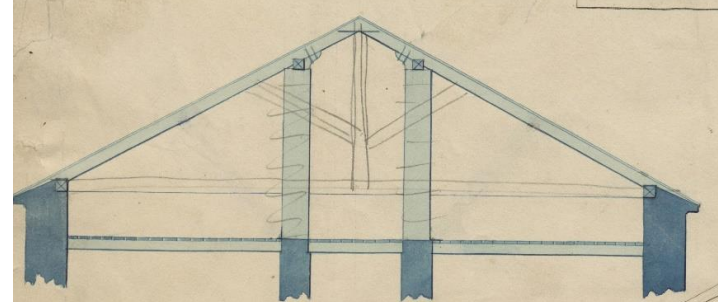
Списокъ материаловъ
и цѣнъ
и др. *[Handwritten notes]*



Планъ



Разрѣзъ по линіи СД



Разрѣзъ по линіи а б

[Handwritten notes at the bottom of the right page]

Kuussaare kohtumaja katuse ümberehitus, 1830ndad

EAA.298.2.206

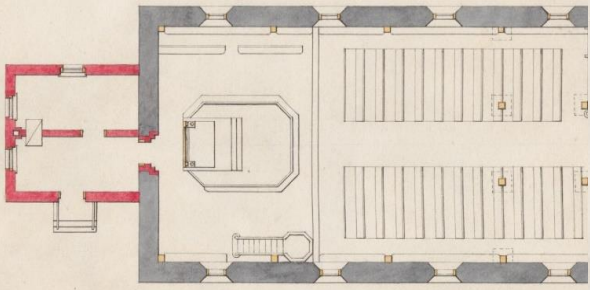


Проект сей церкви составлен и одобрен
 Высочайшимъ Императорскимъ Высочайше
 утвержденнымъ Правлениемъ по строительству
 отъ 18-го Мая 1890 года за № 828. и
 утверждается съ тѣмъ, чтобы при построй-
 канъ соблюдали точно все означенныя
 на чертежахъ правила.

Проектировъ З. Успенский
 Изобразилъ И. Успенский
 Изложилъ А. Успенский
 Изложилъ А. Успенский



Филиалъ
 въ и.и.




FILIAL-KIRCHE für ROSENHOF

0 10 20 30 40 50 60

Филиальная Церковь
 въ и.и.и.и. Розенхофъ
 FILIAL-KIRCHE für ROSENHOF.

3



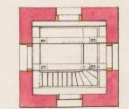

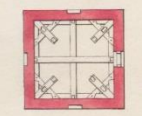

0 10 20 30 40 50 60 70 Fufs.



R. Usloke,
 Universitäts-Architect.
 Dorpat.

Филиальная Церковь
 въ и.и.и.и. Розенхофъ
 FILIAL-KIRCHE für ROSENHOF.


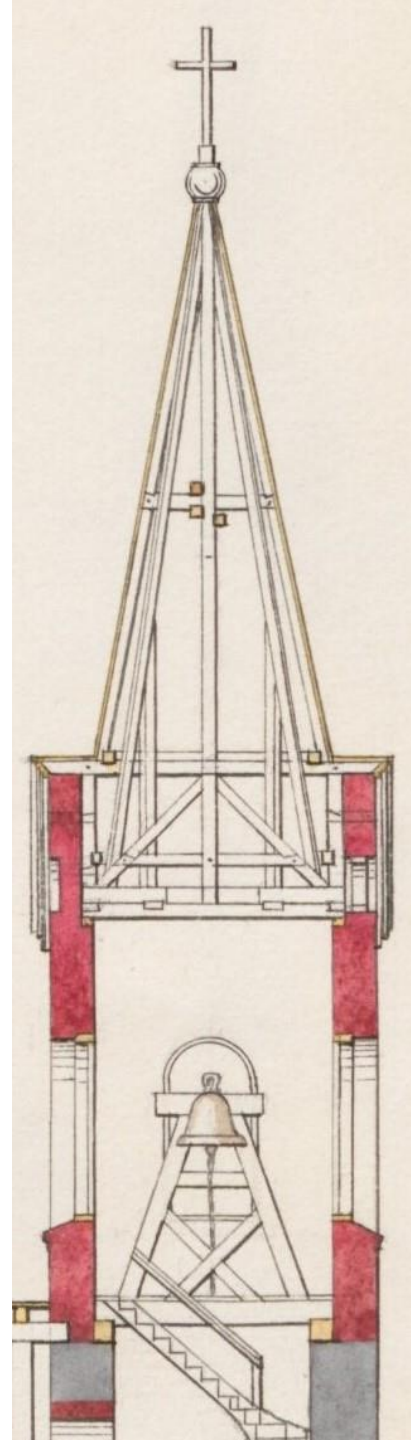

2



0 10 20 30 40 50 60 Fufs.

R. Usloke,
 Universitäts-Architect.
 Dorpat.



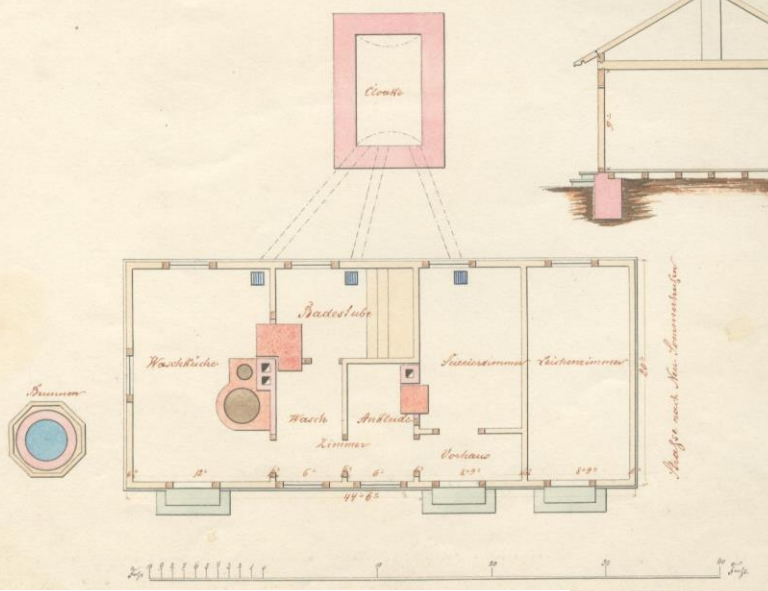



Vana-Roosa abikirik Rõuge khk-s, 1890




Строительный чертеж и описание больницы, расположенной в деревне Равере, уезда Раевского, в губернии Виленской, в 1874 году. Проект архитектора П. Сенежского.

PLAN
 von
 DEM ZUERBAUENDEN NEBENGEBAUDE ZUM WESENBERG'SCHEN
 HOSPITAL
 GEBORDE
 Projektant: P. Senežskij

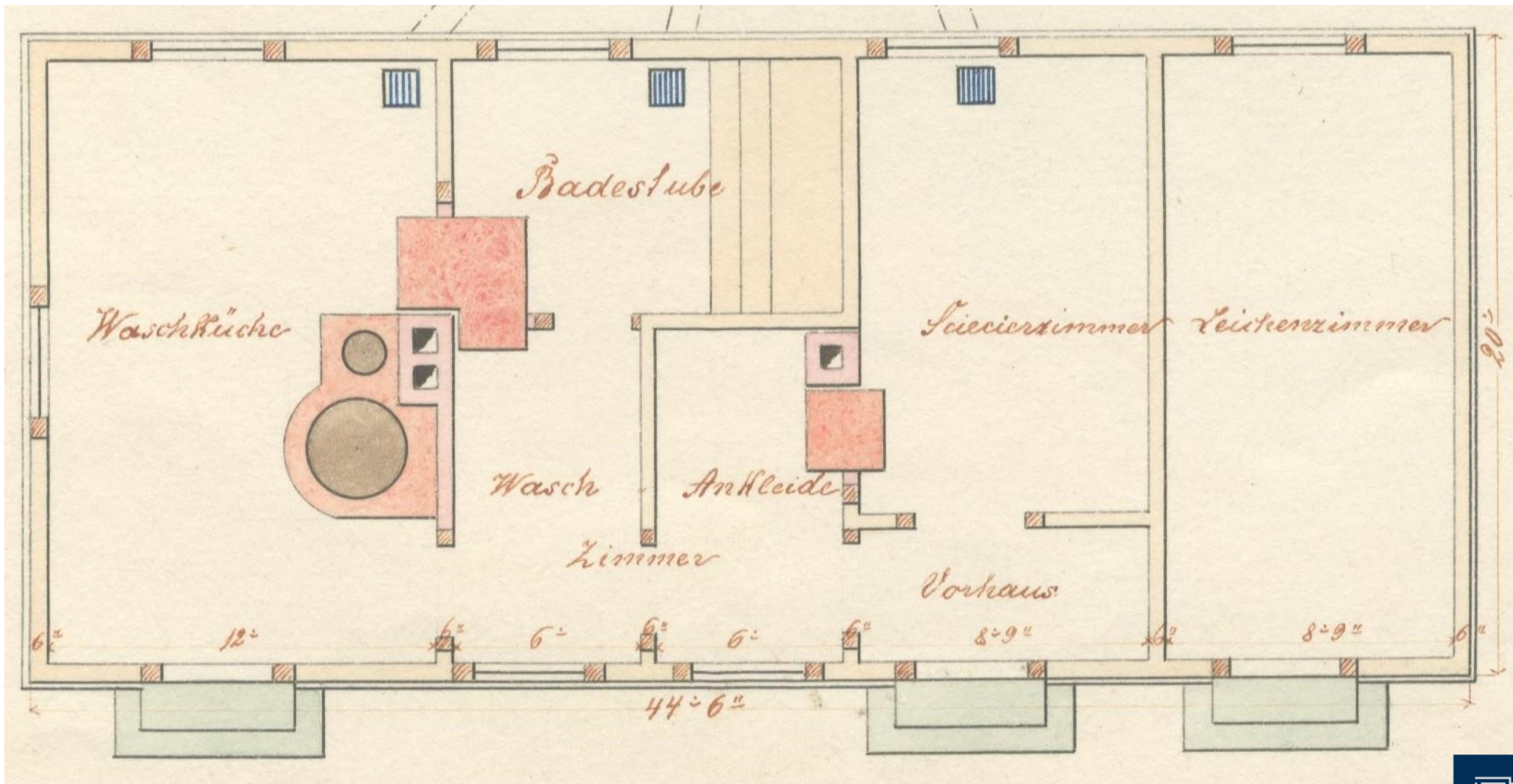



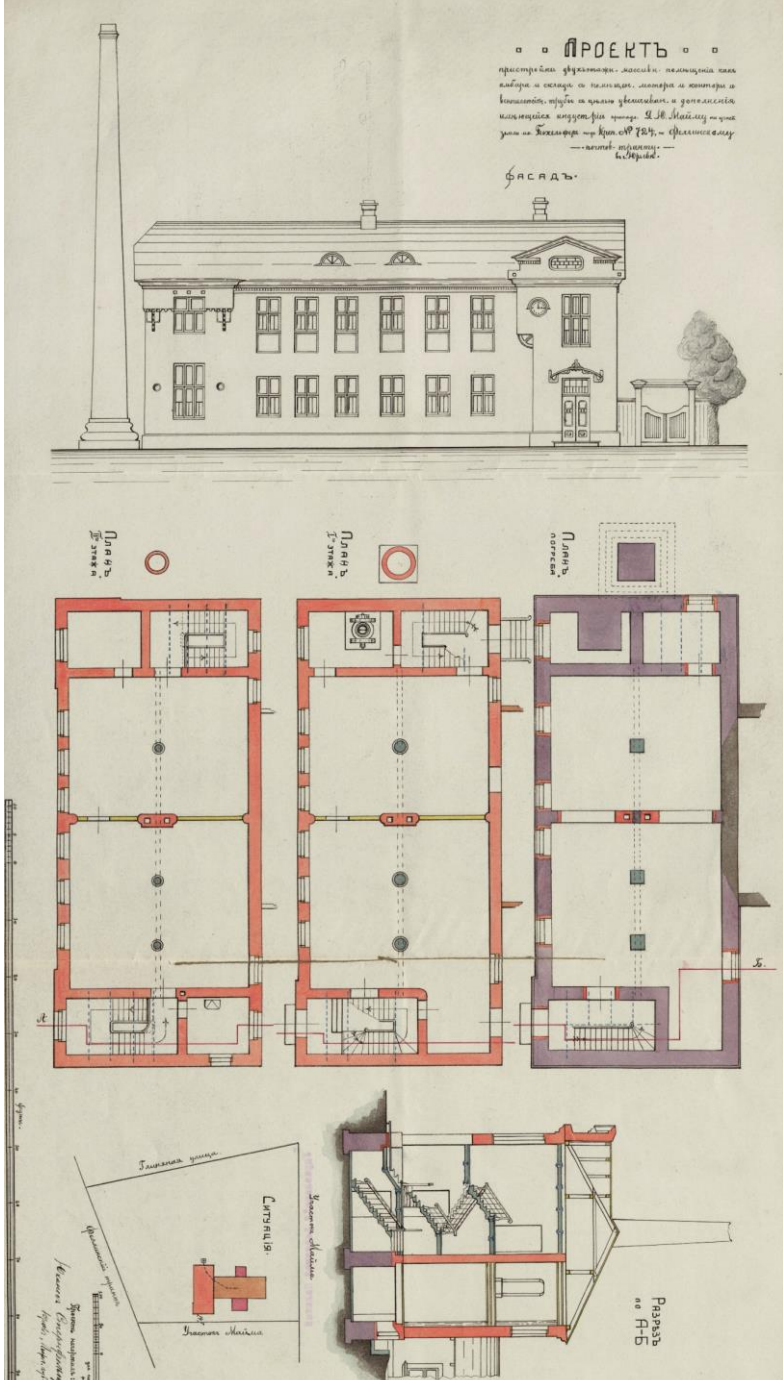
Projektant: P. Senežskij



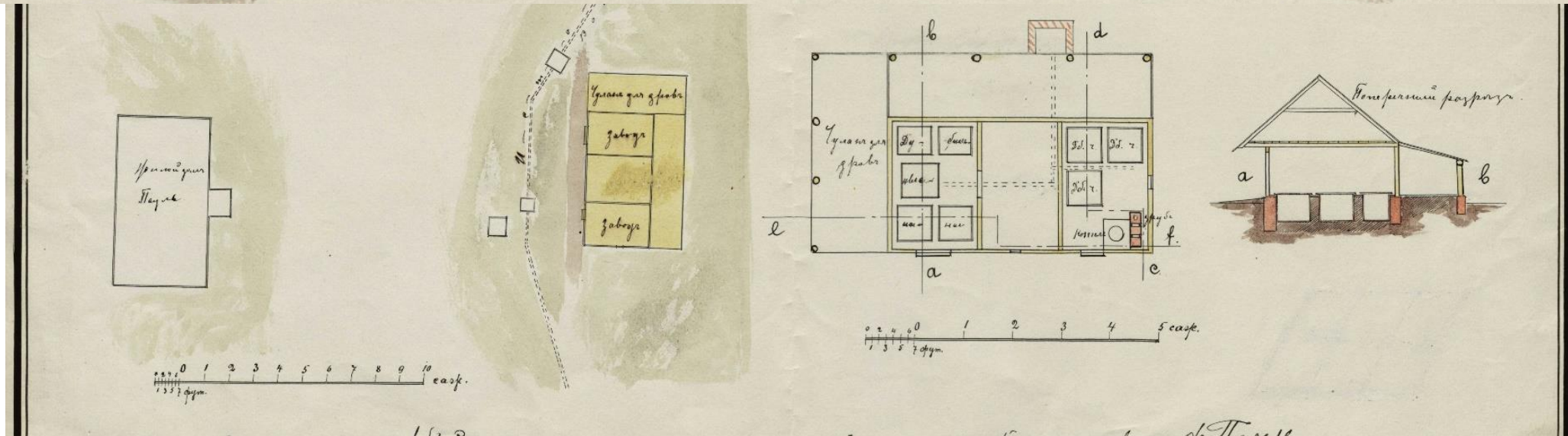

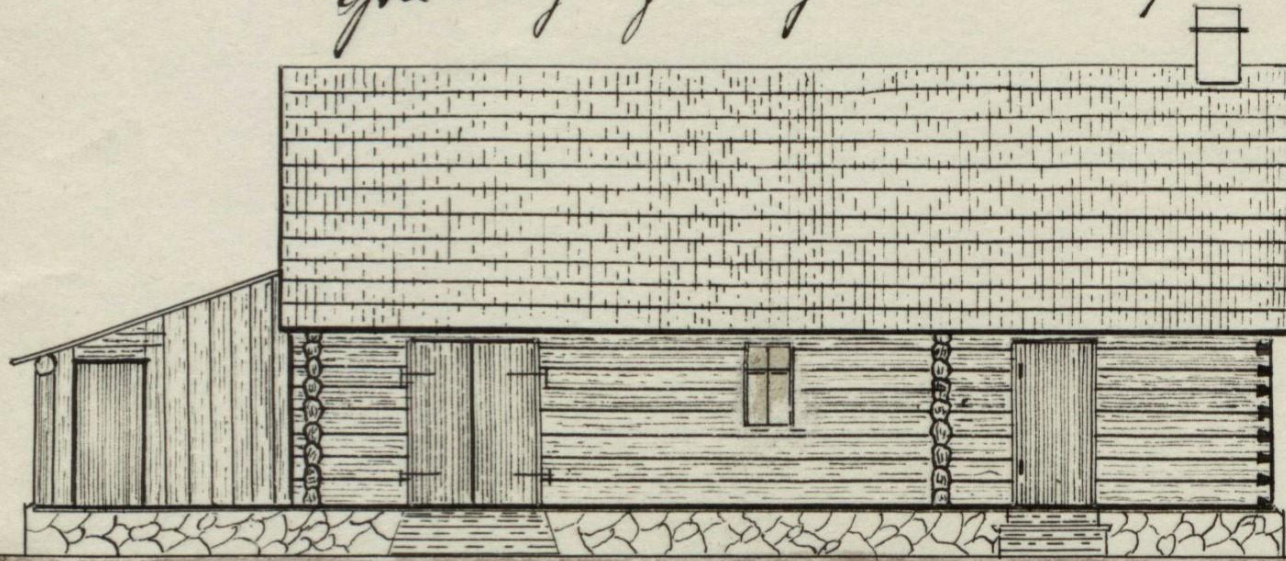
Rakvere linnahaigla kõrvalhoone ümberehitus, 1874







Фасады завода со стороны вхожа — и Котельня.






План завода: Ф. Печей.



Copia

Vorschrift zu Erbauung der Prahmen.



Jous. Architect. Linn



Krediidasutused: laenukojimid

EAA.2110 - Eesti Hüpoteegipank (1884-1944)

- peamiselt **linnade ja alevite** elumajad, ka seltsimajad, tööstushooned jm

ERA.3653 - Eesti Maapank (1918-1940)

- **võib sisaldada talude** elumute ja kõrvalhoonete jooniseid, enamasti vaid hoonete kirjeldused
- toimiku pealkirjaks viimase omaniku nimi

ERA.1790 - Eesti Pank (1919-1940)

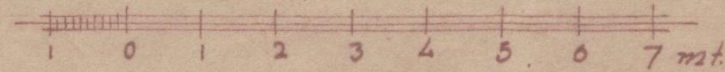
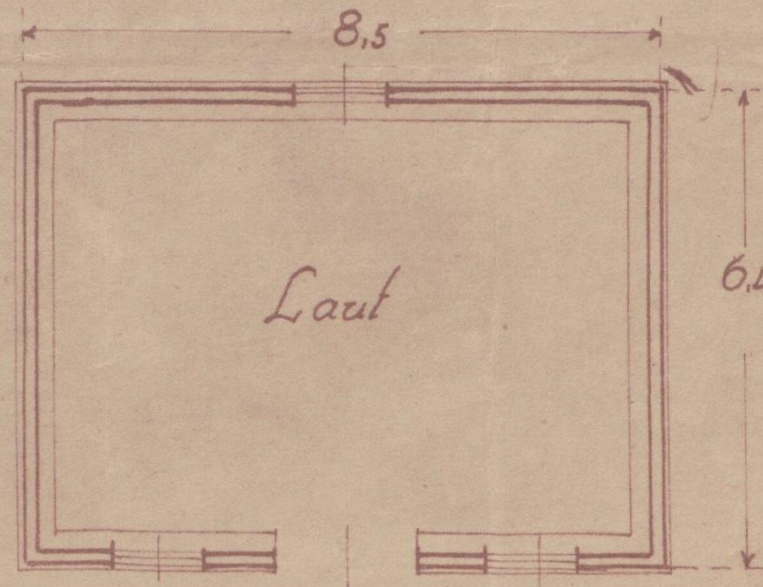


- (alg)koolimajad, ka teisi hooneid

ERA.1200 - Pikalaenu Pank (1928-1944)

- laenu saajateks põllumajandus-, tööstus-, laevandus- jm ettevõtted ja ühistud, omavalitsusasutused, eraisikud



Vastab ühetele
laev

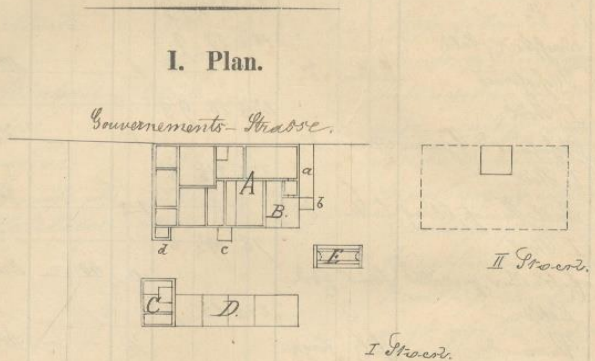


ARNOLD LAUREN'I
KARJALAUDA KAVAND
LAARI TALU, LAEVA VALD,
TARTUMAAL




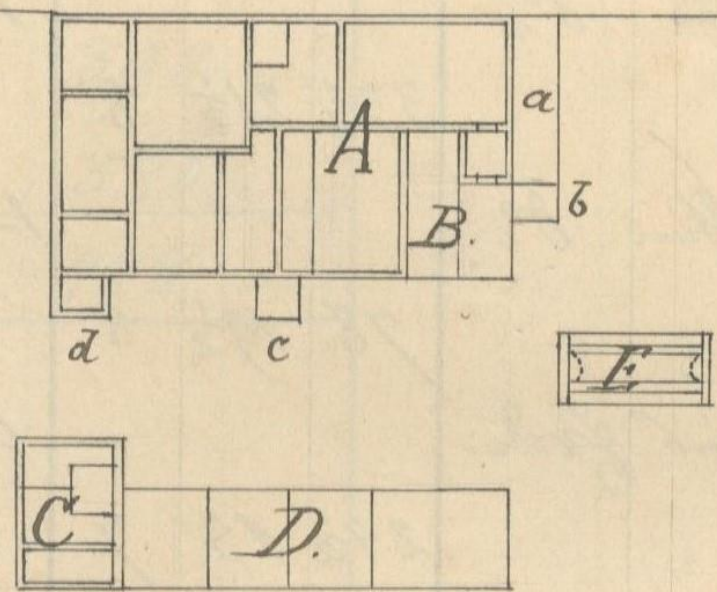
Plan, Beschreibung und Taxation

des in *der Stadt Arensburg* im *Stadtheil, Quart.* sub Hyp.-N^o *an de*
Gouvernements - Strasse belegenen Immobili, gehörig dem *Baron Saff.*



I. Plan.

Gouvernements-Strasse.



I Strasse.

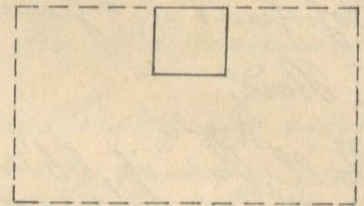
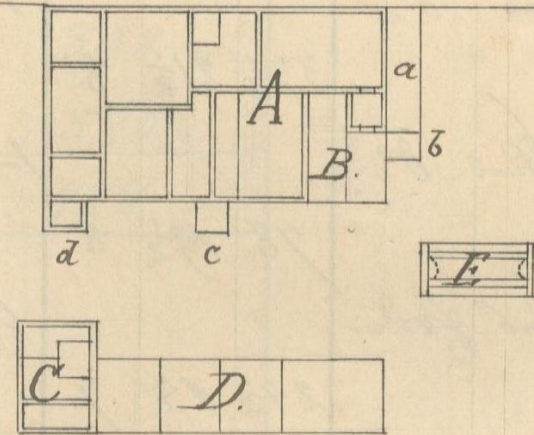


II. Beschreibung der Gebäude.

(§ 47.)

Litera.	Taxationstabelle.	Bestimmung der Gebäude.	Gebaut von	Gedeckt mit	Länge in Fussen.	Breite in Fussen.	Stockhöhe im Lichten.	Fundamenthöhe über Erde.	% unter Normaltaxe.	% über Normaltaxe.	Jahre alt.	% der Abnutzung.	Bemerkungen über den Zustand der Gebäude: Bekleidung, Stuck, Schwammgefahr etc.
A.		Möbelform I. Stock. 2 ^o . Krafftstock (Kalt)	Stein	Holz	71 $\frac{2}{3}$	53	9 $\frac{1}{3}$	1.	—	—	Alt. 30.		Die Gebäude sind sämmtlich ornament, Dächer u. Balken- arbeiten in Stein
B.		Möbelform I. Stock.	Stein	2 ^o .	23 $\frac{1}{3}$	18	9 $\frac{1}{3}$	1.	—	—	Alt. 30.		Die Gebäude sind aber unvollständig zugriffen.
C.		Möbelform u. Stein I. Stock.	Stein	2 ^o .	33 $\frac{1}{3}$	21 $\frac{1}{2}$	8	1.	—	—	2 ^o . 30.		Die immer über- strahlung ist sehr
D.		Hall, Kamin, Obdach I. Stock.	Stein	2 ^o .	78	19 $\frac{1}{2}$	8	1-2.	—	—	2 ^o . 50.		
E.		Leibkeller, gewölbt Keller	Stein	Erde	24 $\frac{1}{2}$	15	7	0	40	—	Neu	—	
a.		Wasserdie I. Stock	Holz	Fenster	34	9	8	$\frac{1}{2}$	—	—	Alt. 100		
b.		Wasserdie	Stein	2 ^o .	9	7	8	$\frac{1}{2}$	—	—	2 ^o . 100.		
c.		Wasserdie	2 ^o .	2 ^o .	9	7	8	1	—	—	2 ^o . 100.		
d.		Wasserdie	Stein	2 ^o .	11 $\frac{1}{3}$	7	8 $\frac{1}{2}$	$\frac{1}{2}$	—	—	2 ^o . 100.		

I. Plan.
Gouvernements-Strasse.



II Pro-corr.

I Pro-corr.



Omavalituste arhiivid: linna-, alevi- ja vallavalitsused, maavalitsused

Ca 1877 – 1940 (1944)

EAA.2623 – Tartu linnavalitsus *kuni 1917* digitud

- otsi **Tartu projektid 1871-1918** (www.ra.ee/apps/hooned)

ERA.2966 – Tartu linnavalitsus *1918-1940* digitud

- iga kinnistu kohta toimik, kirjavahetuse jm ehitusdokumentatsiooniga võimalik tutvuda uurimissaalis

EAA.3569 – Pärnu linnavalitsus *kuni 1917* digitud

ERA.T-10 – Pärnu linnavalitsuse ehitusosakond *1918-1940* osaliselt digitud

ERA.3084 – Valga linnavalitsus *1918-1940*

- tänavate järgi kaustades



Tartu projektid

Andmebaasi aluseks on Tartu Linnavalitsuse poolt ajavahemikus 1871-1918 kinnitatud ehitiste projektide kollektsioon, mida säilitatakse ajalooarhiivis Tartu Linnavalitsuse fondis (fond 2623, nimistu 1, säilikud 114-157). Andmebaas sisaldab andmeid nii projektide, projektidel kujutatud ehitiste kui ka ehitiste omanike kohta.

[Loe lähemalt](#) ▶

Ehitis

Otstarve

Asukoht

Tänav (uus)

Maja nr. (uus)

Kinnistu nr.

Joonised

Krundiplaan

Omanik (1940)

Eesnimi

Perenimi

Viide

Fond

Nimistu

Säilik

Otsi

Puhasta



Ehitise andmed

Tagasi

Digikujutised



Asukoht

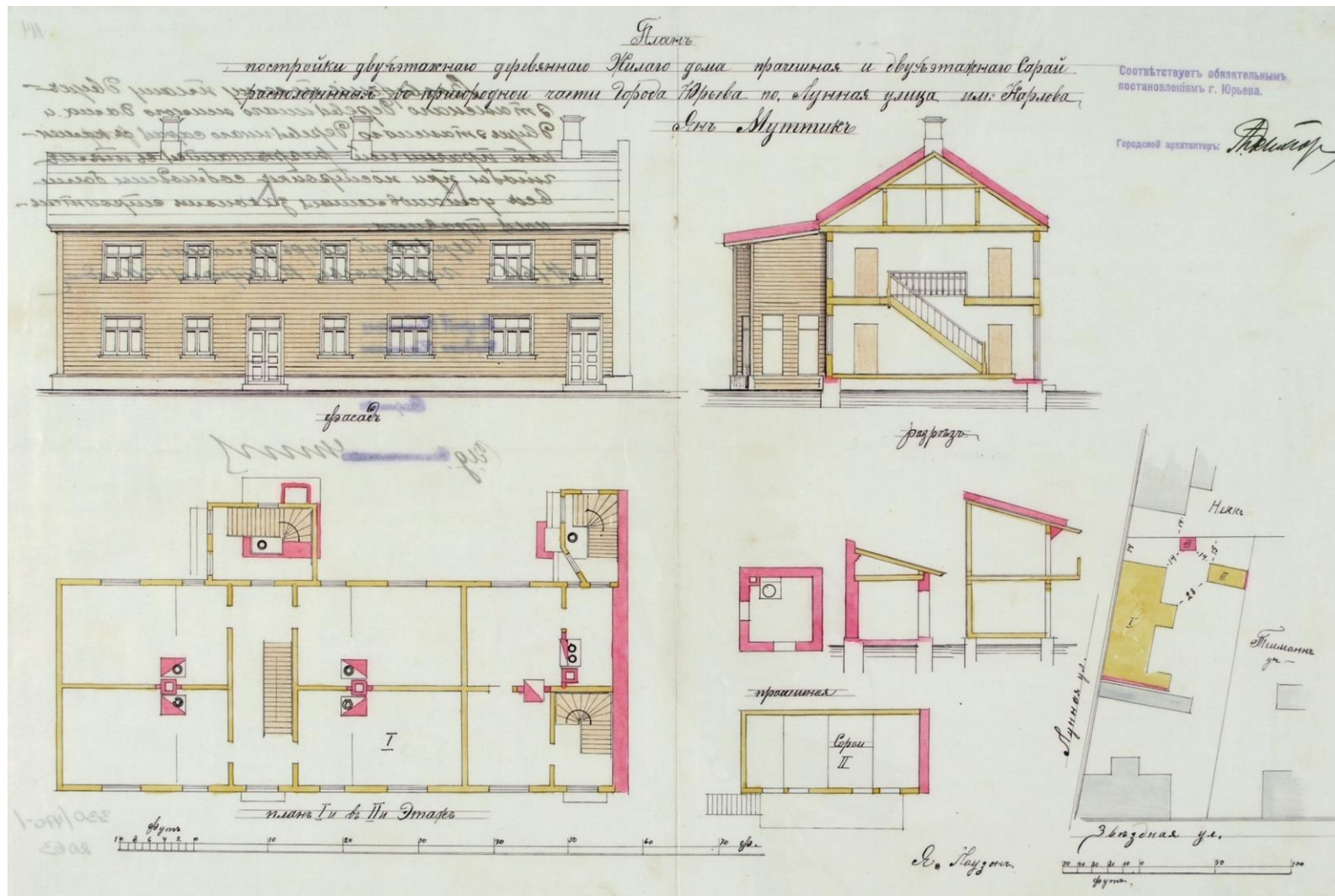
Linn	Tartu
Linnaosa	2
Tänav	Kuu
Tänav (uus)	Kuu
Maja nr. (uus)	14
Kinnistu nr.	993K krunt nr.91

Ehitis

Otstarve	elamu, kuur ja pesuköök
Ehituse tüüp	uusehitus
Välisseina materjal	puit
Vaheseina materjal	puit

Üldehitus

Võimistlus	laud
Küte	ahi
Kuivkäimla	sees



Projekt

Projekti nr.	1615
Projekti kuupäev	23.03.1911
Projekti kinnitamise kuupäev	18.04.1911



Omavalituste arhiivid: linna-, alevi- ja vallavalitsused, maavalitsused

Ca 1877 – 1940 (1944)

EAA.2623 – Tartu linnavalitsus *kuni 1917* digitud

- otsi **Tartu projektid 1871-1918** (www.ra.ee/apps/hooned)

ERA.2966 – Tartu linnavalitsus *1918-1940* digitud

- iga kinnistu kohta toimik, kirjavahetuse jm ehitusdokumentatsiooniga võimalik tutvuda uurimissaalis

EAA.3569 – Pärnu linnavalitsus *kuni 1917* digitud

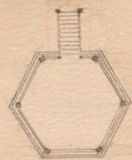
ERA.T-10 – Pärnu linnavalitsuse ehitusosakond *1918-1940* osaliselt digitud

ERA.3084 – Valga linnavalitsus *1918-1940*

- tänavate järgi kaustades

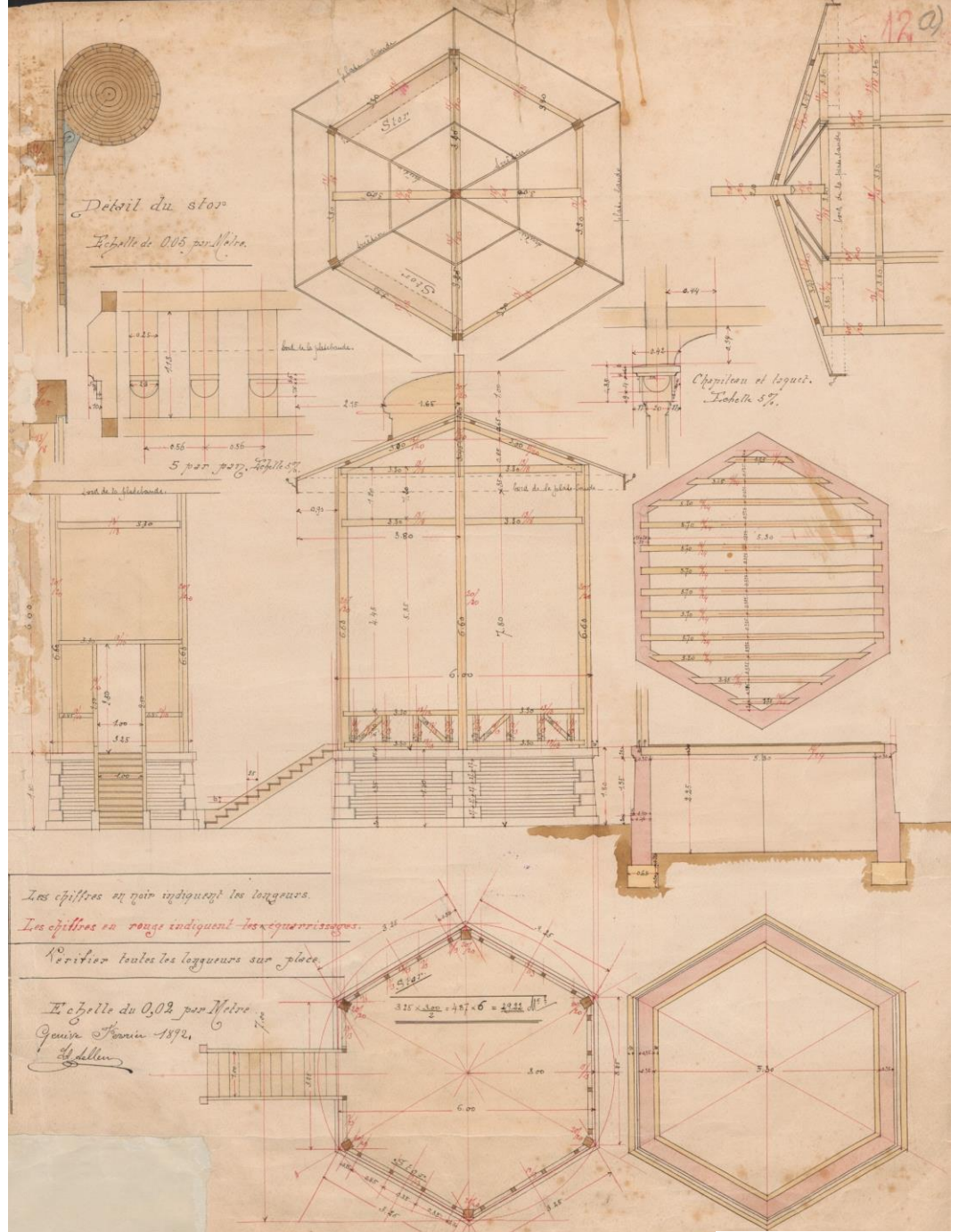


Kiosque de Musique



Genève Ferrus 1892.
L. H. Sellen

Échelle de 0,01 par Mètre

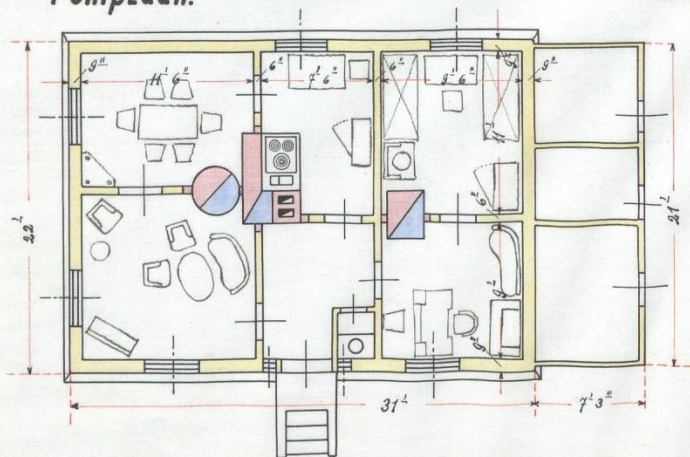


Tartu Linnas Rikas tän. ehitatava

August Kutta elumaja projekt.



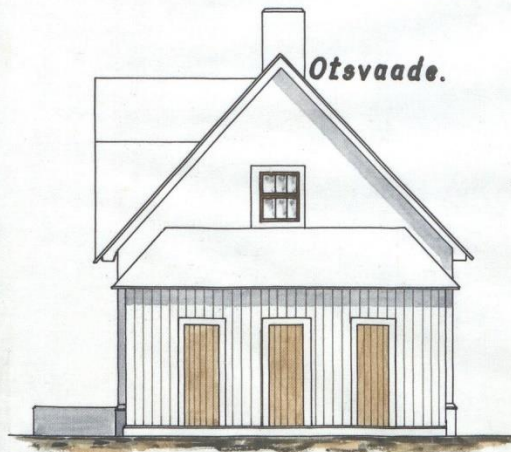
Põhiplaan.



Tagavaade.



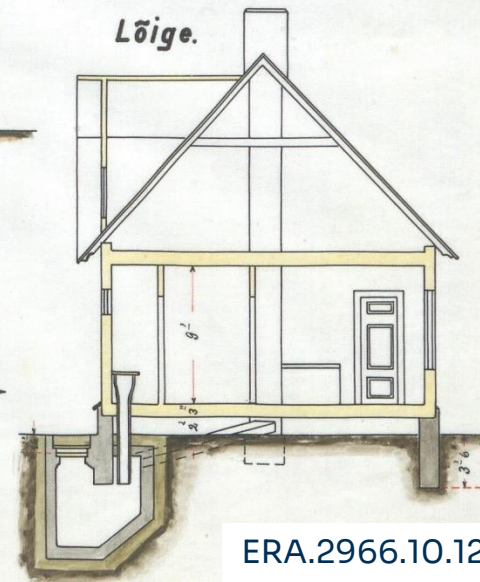
Otsvaade.



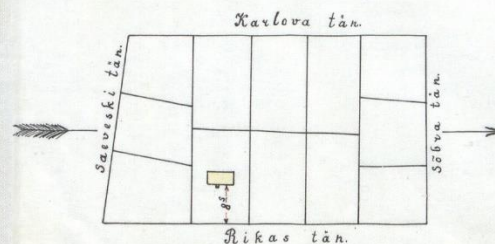
Mõõt.



Lõige.



Asuplaan.



A. Sydvald
1.5.26.



Veel projekte...

ERA.T-6 - Ehituste ja maa-alade kaartide, plaanide, jooniste ja projektide kollektsoon (1867-1957)

- allarhiiv: Hoonete ja rajatiste plaanid ja projektid

ERA.49 - Teedeministeeriumi Raudteede Talitus

- EV-aegsed jaamahooned, veetornid, raudteelaste elamud jm
- tsaariaegsed projektid Peterburis!

EAA.1655 - EAÕK Sinod

- õigeusu kirikud, preestrimajad ja kõrvalhooned

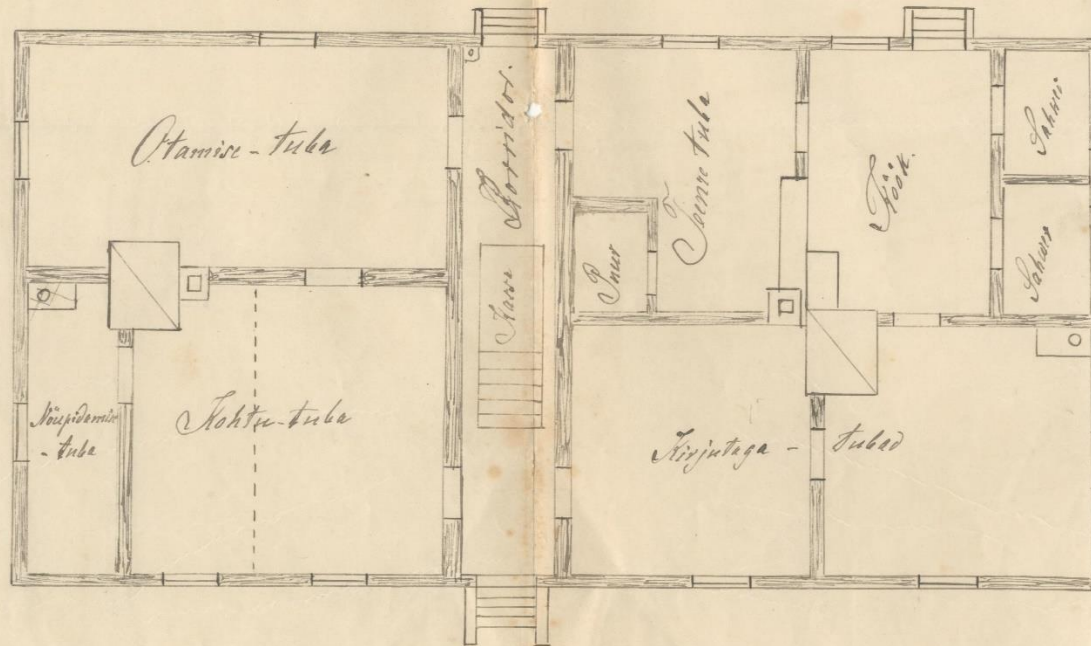
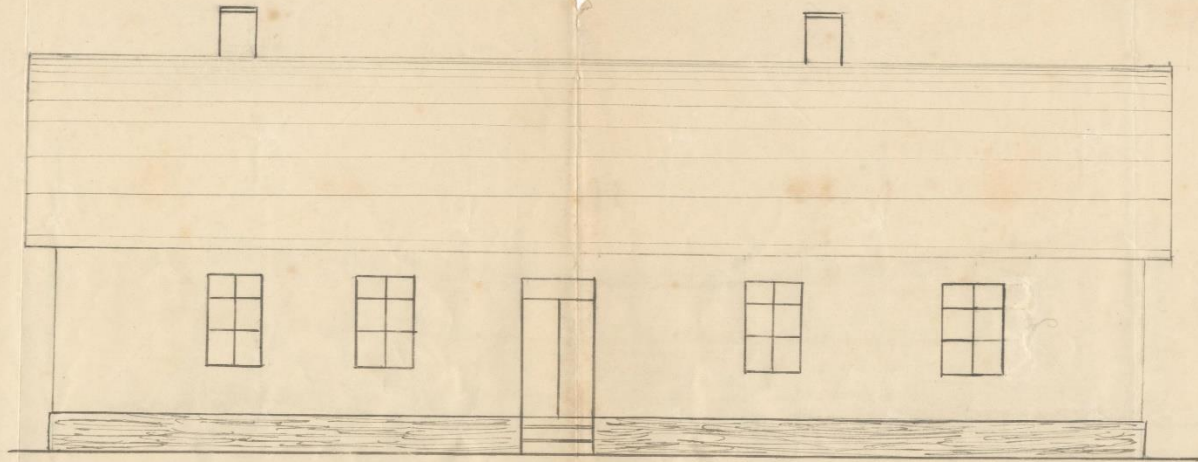
Maakondlikud talurahvaasjade komissarid (EAA.68 - Järvamaa Paide jaoskond, EAA.67 - Virumaa Jõhvi jaoskond jne)

- vallamajad 19. sajandi lõpp - 20. sajandi algus



Särevere vallamaja — Plaan.

23



Veel projekte...

EAA.384 - Riia (Tartu) õpperingkonna kuraator

- koolimajad 19. sajand – 20. sajandi algus
- maa- ja linnakoolide tüüpprojektid

EAA.402 - Tartu Keiserlik Ülikool

EAA.2100 – Eesti Vabariigi Tartu Ülikool


- kõik Toomemäel (!) ja mujal Tartus asunud ülikoolile kuulunud hooned

EAA.2102 - Tartu õpetajate seminar

EAA.2107 - Tartu pedagoogium

- õpetajakandidaatide aruanded: algkoolimajad (1920.-1930. aastad)
- toimiku peakirjaks kooli ja praktikandi nimi





Aleksandri e Inglisild Toomemäel, 1814

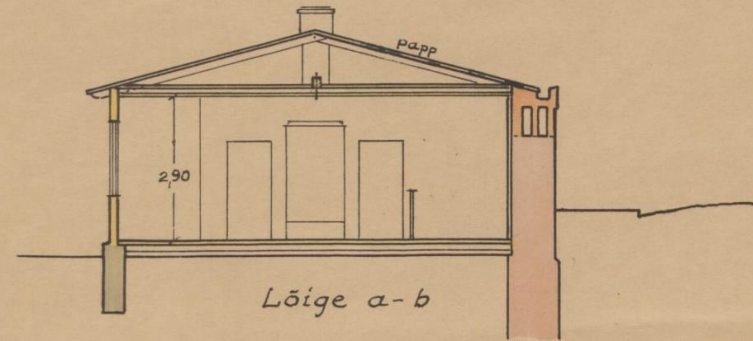


Projekt
Liuvälja majakese ehitamiseks Botaanika aias.
M. 1:100

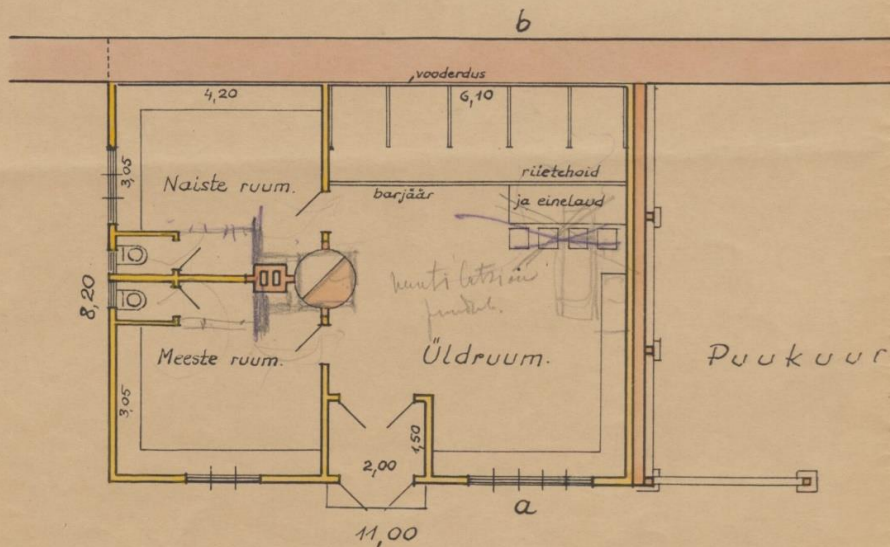
Lisa 8 sept. 1938 a nr. 162 all
kinnitatud projekti juurde



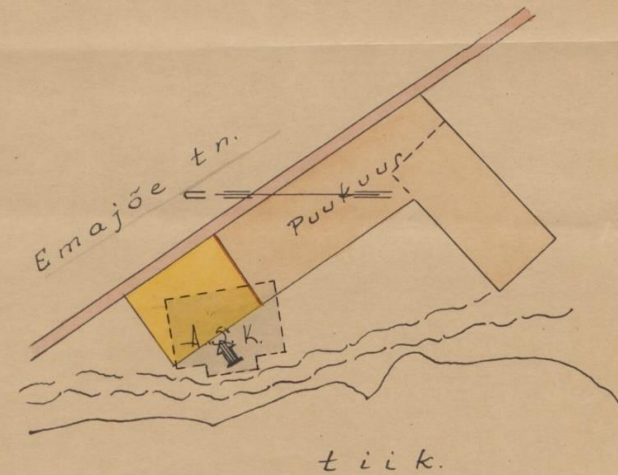
Esivaade



Lõige a-b



Põhiplaan.

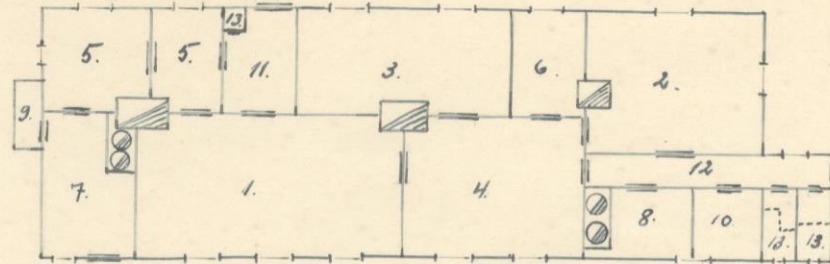


Asetusplaan M. 1:500

M. Kuwasto
arhitekt
12. 8. 1938



Koolihoone on rana, madala-
 väitu, luitunud puuhitis. Pilpakatuski
 kõdunenud ja lasab sihma läbi. Hoone
 sisemus krohvimata ja lujamata, tah-
 tud palaseintega. Ruumid ei vasta aja-
 nõuetele, on kitsad, kooliruumideks halvras-
 ti kasutatavad. Tõsn näitena siia plaani:

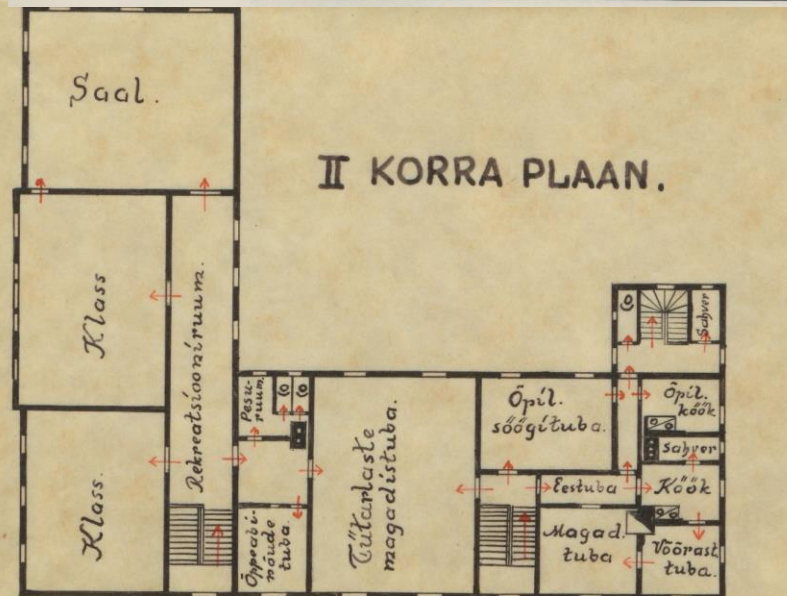


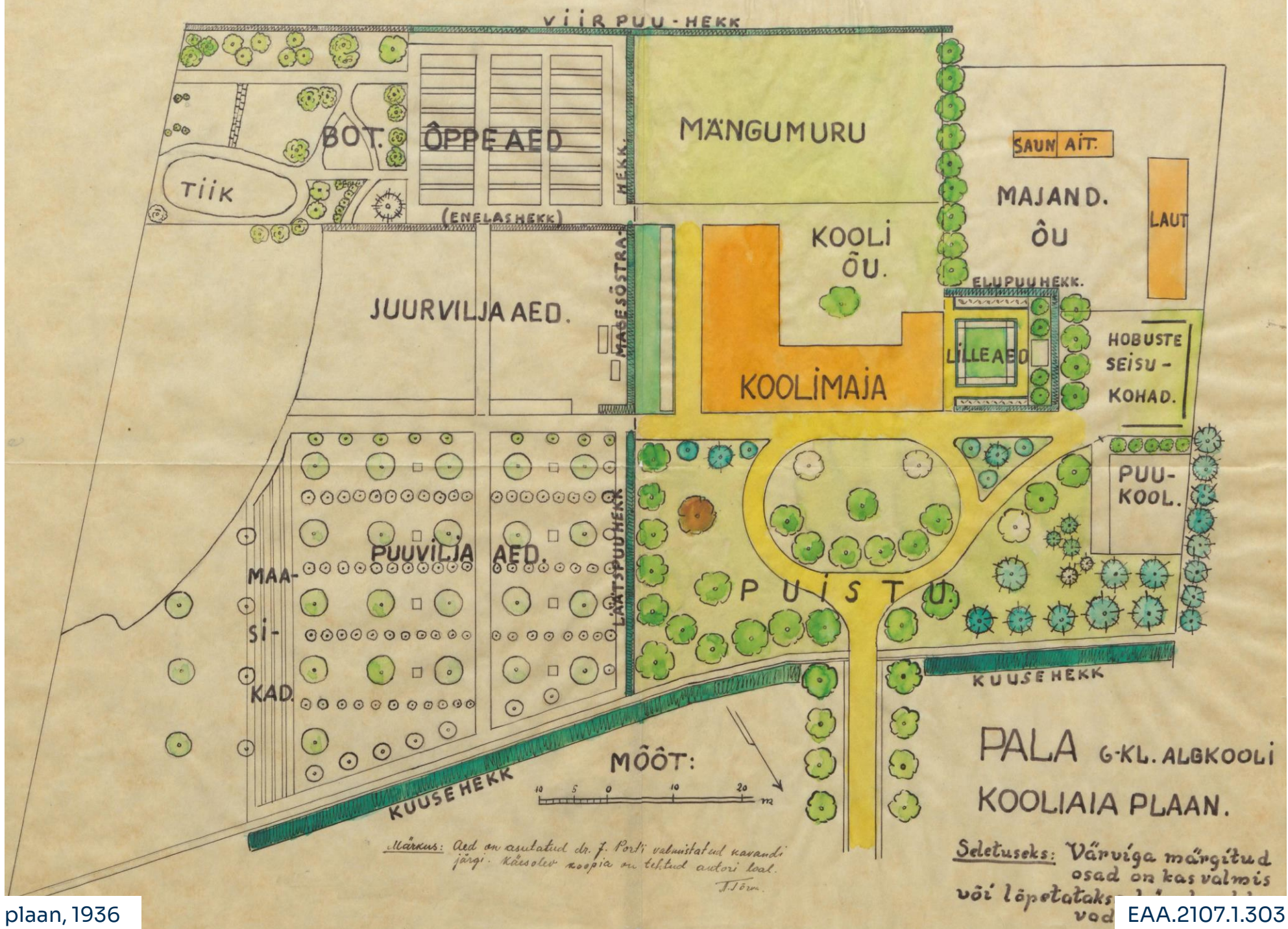
Numbritega märgitud 1 ja 2 on klas-
 siruumid. Nr. 3 on tütarlaste magamistuba, üht-
 lasi ka koolitalitaja eluruum, kuna eraldi
 tuba seks otstarbeks kasutada ei ole. Pesu-
 mas käivad tütarlapsed toas nr. 4, kuhu
 on asetatud plekist, jälgadel seisiv nelja
 löstitava kraaniga veeriist. Peale selle on

PALA VALLA PALA 6-KL. ALG-
KOOI RUUMIDE PLAANID.



Pala 6.Kl. algkool.





Pala algkooli kooliaia plaan, 1936



Taluhooned

- **Enamik** talumaju ja kõrvalhooneid ehitati **ilma projektita**. Lähtuti ehitustraditsioonist, hiljem tüüpprojektidest.

ERA 3653 - Eesti Maapank (laenutoimikud)

ERA.1650 - Põllumajanduse Keskvalitsuse
Asundusamet (asundustalude toimikud)

ERA.3525 - Ringkondade riigimaade valitsejad

Riigiametnike palgamaa (ERA.63 metsavahid jne)



EAA.5238.1.658



Taluhooned

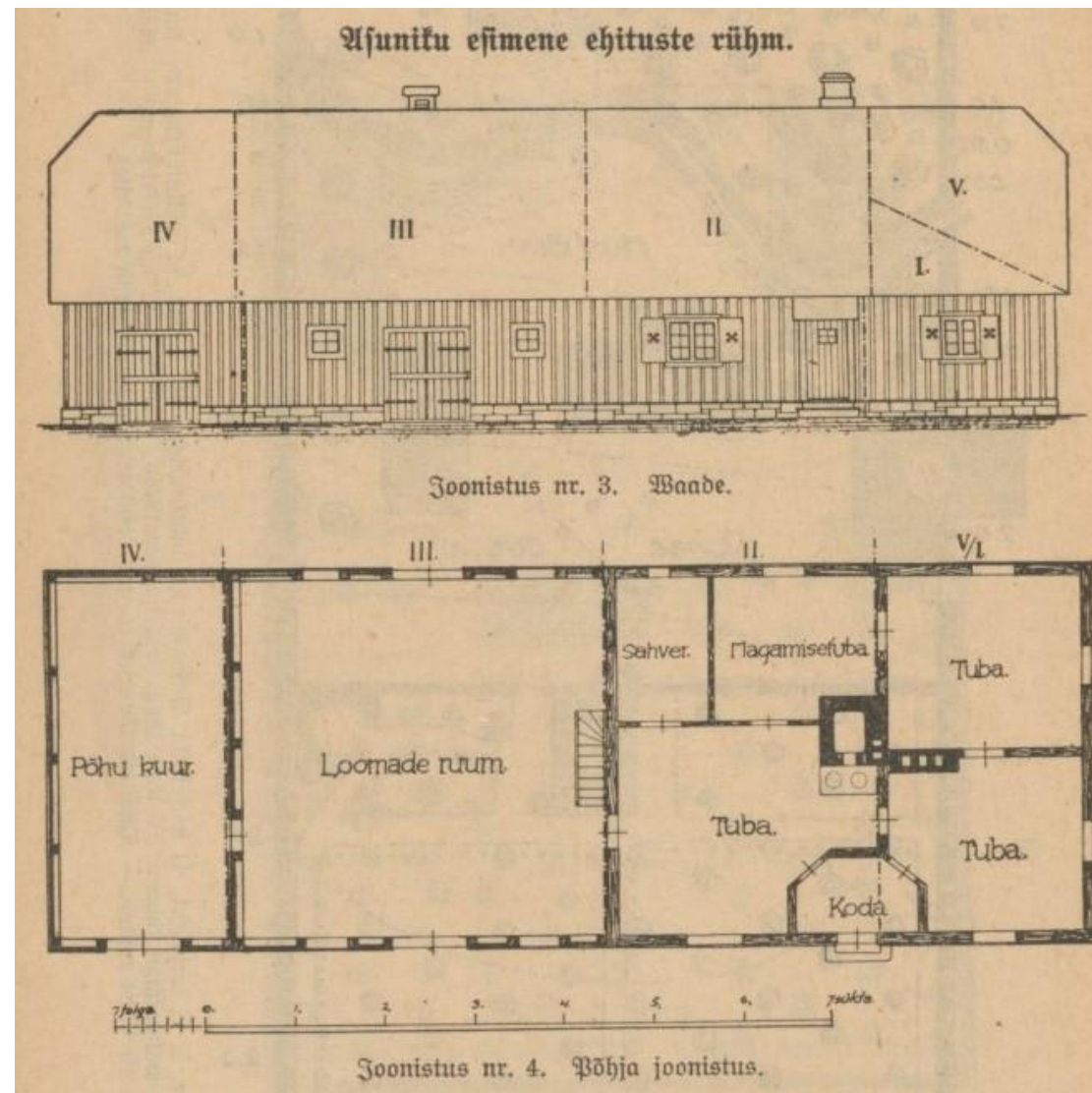
Tüüpprojektid

ERA. T-6 - Ehituste ja maa-alade kaartide, plaanide, jooniste ja projektide kollektsioon Hoonete ja rajatiste plaanid ja projektid → Tüüpprojektid

ERA.1650.1.127 - Asundustalude tüüpprojektid

Omaaegne ajakirjandus (Uus Talu, Põllumees, Põllutööleht jt), käsiraamatud

Inventariseerimisjoonised hooneregistratoimikus (1945-2003)



Taluhooned

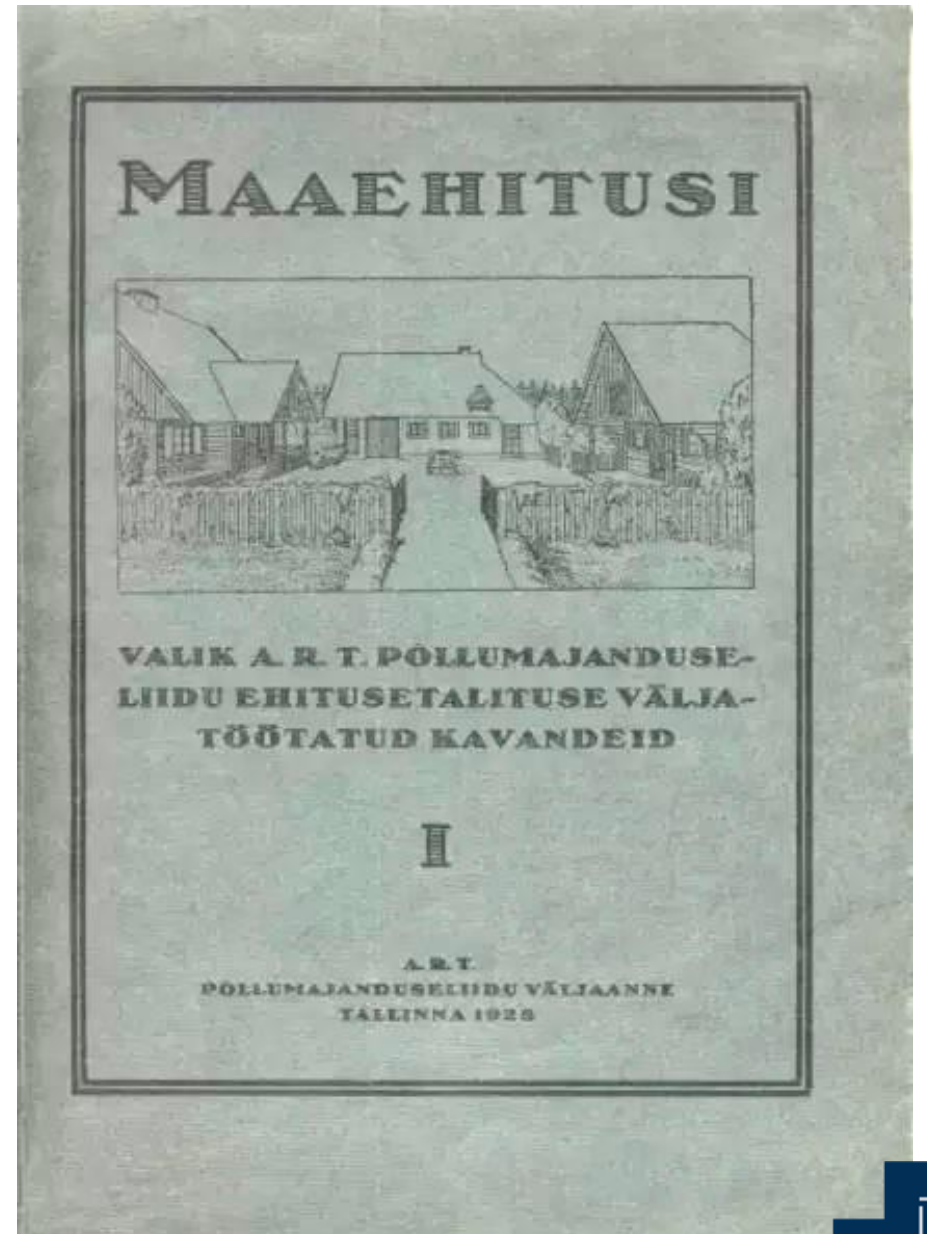
Heiki Pärdi. Eesti talumaja lugu. Ehituskunst ja elu 1840-1950. 2012.

Heiki Pärdi. Eesti talu. Uuem taluarhitektuur 1850-1950. 2022.

Maaehitusi I. Valik Põllumajanduseliidu Ehitusetalituse väljatöötatud kavandeid. Toimetanud A. Esop. Tallinn 1928.

Maaehitusi II. Valik ART Põllumajanduseliidu Ehitusetalituse väljatöötatud kavandeid. Toimetanud A. Volberg. 1930.

Ado Johannson. Asuniku hoonete ehitamisest. 13 joonistusega. Tallinn 1923.



Arhitektuurijooniseid mujal

Tallinna Linnaplaneerimise Amet

- kõik Tallinna elamud 1878 – tänapäevani

Maakonnamuuseumid

Harjumaa muuseum – Keila linn 1920-1940. aastad, Virumaa muuseum – Rakvere linn jne

Eesti Rahva Muuseum, Vabaõhumuuseum

- taluarhitektuur

Otsi MUIS-ist (<https://www.muis.ee/>) → Detailne otsing → määra muuseum, olemuseks *kavand/joonis/eskiis*

Arhitektuurimuuseum

- EAM.1 (enne 1918), EAM.2 (1920.-1930. aastad), arhitektide arhiivid (A. Matteus, A. Soans jt)

Otsi AIS-ist





RAHVUS-
ARHIIV

Aitäh!

maive.piik@ra.ee

